



Акционерное общество
«Тульское городское земельно-кадастровое бюро»

АО «Тулземкадастр»

300012 г. Тула, ул. Жаворонкова, д.2, тел. 8(4872)700-532

Свидетельство о допуске к определённому виду или видам работ, которые оказывают влияние на безопасность объектов капитального строительства №01-И-№2167 от 11.03.2016 г.

УТВЕРЖДЕН

**постановлением
администрации города Тулы**

от _____ № _____

**ПРОЕКТ ВНЕСЕНИЯ ИЗМЕНЕНИЙ
В ПРОЕКТ МЕЖЕВАНИЯ ЧАСТИ ТЕРРИТОРИИ**

квартала, ограниченного проспектом Ленина, ул. Пушкинская,
ул. Ф. Энгельса, ул. Каминского в Центральном районе города Тулы

г. Тула, 2025 г.



Акционерное общество
«Тульское городское земельно-кадастровое бюро»

АО «Тулземкадастр»

300012 г. Тула, ул. Жаворонкова, д.2, тел. 8(4872)700-532


Свидетельство о допуске к определённому виду или видам работ, которые оказывают влияние на безопасность объектов капитального строительства №01-И-№2167 от 11.03.2016 г.

ПРОЕКТ ВНЕСЕНИЯ ИЗМЕНЕНИЙ В ПРОЕКТ МЕЖЕВАНИЯ ЧАСТИ ТЕРРИТОРИИ


квартала, ограниченного проспектом Ленина, ул. Пушкинская,
ул. Ф. Энгельса, ул. Каминского в Центральном районе города Тулы

Том 1. Основная (утверждаемая) часть

Специалист 2-й категории
отдела производства
кадастровых работ


_____ 27.03.2025 г. М.М. Афонина
(подпись, дата)

Генеральный директор


_____ 27.03.2025 г. С.Е. Сурмина
(подпись, дата)

г. Тула, 2025 г.

СОДЕРЖАНИЕ

| № п/п | Наименование | Примечание |
|-------|--|------------|
| 1 | Содержание | с.3 |
| 2 | Состав документации | с.4 |
| 3 | Текстовая часть | |
| | 1. Общие сведения | с.6-7 |
| | 2. Проектное решение | с.8-11 |
| | 3. Ведомость координат поворотных точек проектируемой красной линии | с. 12-13 |
| | 4. Ведомости координат поворотных точек границ образуемых земельных участков | с.14-21 |
| | 5. Ведомость координат поворотных точек границ территории межевания | с.22-23 |
| 4 | Графические приложения | |
| | 1. Проект межевания территории | с.25 |
| | 2. План границ земельных участков | с.26-35 |
| | 3. Границы территории межевания | с.36 |

Состав документации

| Номер тома | Наименование | Примечание |
|------------|---|------------|
| 1 | Проект межевания территории Текстовая часть. Разделы 1-5 | |
| | Графические приложения | |
| 2 | Материалы по обоснованию | |

| | | | | | | | | | |
|---------------|--------------|--------------|-------|---------|------|--|--|--|------|
| Инв. №. подл. | Подп. и дата | Взам. инв. № | | | | | | | Лист |
| | | | | | | | | | |
| | | | | | | | | | |
| Изм. | Кол.уч. | Лист | № док | Подпись | Дата | | | | 4 |

Текстовая часть

| | | | | | | | | |
|--------------|--------------|--------------|-------|---------|------|------|--|--|
| Инв. № подл. | Подп. и дата | Взам. инв. № | | | | | | |
| | | | | | | | | |
| | | | | | | | | |
| | | | | | | | | |
| Изм. | Кол.уч. | Лист | № док | Подпись | Дата | | | |
| | | | | | | | | |
| | | | | | | | | |
| | | | | | | | | |
| | | | | | | Лист | | |
| | | | | | | 5 | | |

1. Общие сведения

Проект внесения изменений в проект межевания подготовлен в соответствии с постановлением администрации города Тулы №476 от 15.10.2024г. «О подготовке проекта внесения изменений в проект межевания части территории квартала, ограниченной проспектом Ленина, ул. Пушкинская, ул. Ф. Энгельса, ул. Каминского в Центральном районе города Тулы».

Работы по подготовке проекта внесения изменений в проект межевания части территории, ограниченной проспектом Ленина, ул. Пушкинская, ул. Ф. Энгельса, ул. Каминского в Центральном районе города Тулы, выполненные АО «Тулземкадастр», подготовлены на основании постановления Правительства Российской Федерации от 02.04.2022 № 575 "Об особенностях подготовки, согласования, утверждения, продления сроков действия документации по планировке территории, градостроительных планов земельных участков, выдачи разрешений на строительство объектов капитального строительства, разрешений на ввод в эксплуатацию".

Проект внесения изменений в проект межевания разработан с учётом сведений Единого государственного реестра недвижимости, представленных филиалом ППК «Роскадастр» по Тульской области в виде кадастровых планов территории 71:30:050201 и выписок из ЕГРН об объектах недвижимости.

Основания для разработки проекта межевания:

– сведения из Единого государственного реестра недвижимости в виде кадастрового плана территории К№71:30:050201, предоставленные филиалом ППК «Роскадастр» по Тульской области.

Разработка проекта внесения изменений в проект межевания территории осуществлена в соответствии с действующими законодательно-нормативными и методическими материалами:

- Градостроительный кодекс РФ №190-ФЗ от 29.12.2004 г. (в действующей редакции);

| | | | | | | | | | | | | |
|---------------|--------------|------|--------------|---------|------|--|--|--|--|--|------|--|
| Инв. №. подл. | Подп. и дата | | Взам. инв. № | | | | | | | | Лист | |
| | | | | | | | | | | | 6 | |
| | | | | | | | | | | | | |
| Изм. | Кол.уч. | Лист | № док | Подпись | Дата | | | | | | | |

- Земельный кодекс РФ №136-ФЗ от 25.10.2001 г. (в действующей редакции);
- Федеральный закон от 23.03.2011 г. № 41-ФЗ «О внесении изменений в градостроительный кодекс РФ и отдельные законодательные акты РФ в части вопросов территориального планирования» (в действующей редакции);
- Федеральный закон от 03.07.2016 г. N 373-ФЗ "О внесении изменений в Градостроительный кодекс Российской Федерации, отдельные законодательные акты Российской Федерации в части совершенствования регулирования подготовки, согласования и утверждения документации по планировке территории и обеспечения комплексного и устойчивого развития территорий и признании утратившими силу отдельных положений законодательных актов Российской Федерации";
- СП 42.13330.2016. Свод правил. Градостроительство. Планировка и застройка городских и сельских поселений. Актуализированная редакция СНиП 2.07.01-89*;
- Постановление администрации города Тулы от 29.08.2013 г. №2829 "Об утверждении Положения о порядке установления линий градостроительного регулирования в городе Туле";
- Постановление администрации города Тулы от 13.10.2014 г. №3204 "Об утверждении Проекта линий градостроительного регулирования в городе Туле";
- Постановление администрации города Тулы «Об утверждении Правил землепользования и застройки муниципального образования город Тула» от 24.02.2021 г. № 312;
- Постановление администрации города Тулы «Об утверждении проекта межевания части территории квартала, ограниченного проспектом Ленина, ул. Пушкинская, ул. Ф. Энгельса, ул. Каминского в Центральном районе г. Тулы» от 20.12.2022 г. №670.

| | | | | | | | | | | | | |
|---------------|--------------|------|--------------|---------|------|--|--|--|--|--|------|--|
| Инв. №. подл. | Подп. и дата | | Взам. инв. № | | | | | | | | Лист | |
| | | | | | | | | | | | 7 | |
| | | | | | | | | | | | | |
| Изм. | Кол.уч. | Лист | № док | Подпись | Дата | | | | | | | |

2. Проектное решение

В данном проекте межевания осуществляется внесение изменений в проект межевания части территории, ограниченной проспектом Ленина, ул. Пушкинская, ул. Ф. Энгельса, ул. Каминского в Центральном районе города Тулы, а именно перенос красной линии и образование 11 земельных участков с учетом утвержденного проекта межевания части территории квартала, ограниченного проспектом Ленина, ул. Пушкинская, ул. Ф. Энгельса, ул. Каминского в Центральном районе г. Тулы» от 20.12.2022 г. №670.

Из анализа сведений из ЕГРН и утвержденного проекта межевания территории было выявлено что земельные участки с обозначениями :ЗУ2 и :ЗУ3 были поставлены на кадастровый учет с К№71:30:050201:4219 и К№71:30:050201:4220 соответственно после утверждения проекта межевания. На основании этого в данном проекте внесения изменений в проект межевания территории осуществляется перенос красной линии и образование 10 земельных участков в три этапа.

Образуемые земельные участки спроектированы исходя из данных ЕГРН, данных из утвержденного проекта межевания и с учетом прохождения существующих на местности объектов капитального строительства – зданий; сооружений, разграничивающих территории на местности – ограждений, заборов, а также объектов, относящихся к малым архитектурным формам.

Участки, образуемые в данном проекте межевания, расположены в зонах:

- О-1-2 – смешанной общественно-жилой зоне, выделенной для обеспечения правовых условий использования земельных участков и расположенных (или вновь возводимых) на них многофункциональных объектов общественного и жилого назначения;
- Р-1 – зоне зеленых насаждений общего пользования (парки, скверы, бульвары, сады), выделенной для обеспечения условий сохранения и развития озелененных территорий при их использовании с возможностью строго огра-

| | | | | | | | | | | | | |
|---------------|--------------|--|--------------|--|------|---------|------|------|---------|------|------|--|
| Инв. №. подл. | Подп. и дата | | Взам. инв. № | | | | | | | | Лист | |
| | | | | | | | | | | | 8 | |
| | | | | | Изм. | Кол.уч. | Лист | №док | Подпись | Дата | | |

ниченного строительства объектов отдыха, спорта и досуга, сохранения территорий, представляющих ценность, для отдыха на открытом воздухе;

- О-1 – многофункциональной общественно-деловой зоне, выделенной для обеспечения правовых условий использования, строительства и реконструкции административных, общественно-деловых, культурных объектов недвижимости.

Проект межевания территории предусматривает на первом этапе:

1. Перенос существующей линии градостроительного регулирования (красной линии);

2. Образование земельных участков :ЗУ1, :ЗУ3 и :ЗУ6 из земель, государственная собственность на которые не разграничена в МО г. Тула; образование земельных участков :ЗУ2, :ЗУ4 и :ЗУ5 путем перераспределения частных земельных участков и земель, государственная собственность на которые не разграничена в МО г. Тула; образование земельного участка :133:ЗУ7 путем раздела земельного участка с К№71:30:050201:133 с сохранением исходного в измененных границах; образование земельного участка :2386:ЗУ8 путем раздела земельного участка с К№71:30:050201 с сохранением исходного в измененных границах.

3. Изменение вида разрешенного использования земельного участка с К№71:30:050201:3163 на объекты культурно-досуговой деятельности (3.6.1)

Проект межевания территории предусматривает на втором этапе:

1. Образование земельного участка :ЗУ9 путем объединения трех земельных участков.

Проект межевания территории предусматривает на третьем этапе:

1. Образование земельного участка :ЗУ10 путем перераспределения частного земельного участка и земель, государственная собственность на которые не разграничена в МО г. Тула.

| | | | | | | | | | | | | | | | | | | | | | | | | | | | | | | | | | | | | | | | | | | | | | | | | | | | | | | | | | | | | | | | | | | | | | | | | | | | | | | | | | | | | | | | | | | | | | | | | | | | | | | | | | | | | | | | | | | | | | | | | | | | | | | | | | | | | | | | | | | | | | | | | | | | | | | | | | | | | | | | | | | | | | | | | | | | | | | | | | | | | | | | | | | | | | | | | | | | | | | | | | | | | | | | | | | | | | | | | | | | | | | | | | | | | | | | | | | | | | | | | | | | | | | | | | | | | | | | | | | | | | | | | | | | | | | | | | | | | | | | | | | | | | | | | | | | | | | | | | | | | | | | | | | | | | | | | | | | | | | | | | | | | | | | | | | | | | | | | | | | | | | | | | | | | | | | | | | | | | | | | | | | | | | | | | | | | | | | | | | | | | | | | | | | | | | | | | | | | | | | | | | | | | | | | | | | | | | | | | | | | | | | | | | | | | | | | | | | | | | | | | | | | | | | | | | | | | | | | | | | | | | | | | | | | | | | | | | | | | | | | | | | | | | | | | | | | | | | | | | | | | | | | | | | | | | | | | | | | | | | | | | | | | | | | | | | | | | | | | | | | | | | | | | | | | | | | | | | | | | | | | | | | | | | | | | | | | | | | | | | | | | | | | | | | | | | | | | | | | | | | | | | | | | | | | | | | | | | | | | | | | | | | | | | | | | | | | | | | | | | | | | | | | | | | | | | | | | | | | | | | | | | | | | | | | | | | | | | | | | | | | | | | | | | | | | | | | | | | | | | | | | | | | | | | | | | | | | | | | | | | | | | | | | | | | | | | | | | | | | | | | | | | | | | | | | | | | | | | | | | | | | | | | | | | | | | | | | | | | | | | | | | | | | | | | | | | | | | | | | | | | | | | | | | | | | | | | | | | | | | | | | | | | | | | | | | | | | | | | | | | | | | | | | | | | | | | | | | | | | | | | | | | | | | | | | | | | | | | | | | | | | | | | | | | | | | | | | | | | | | | | | | | | | | | | | | | | | | | | | | | | | | | | | | | | | | | | | | | | | | | | | | | | | | | | | | | | | | | | | | | | | | | | | | | | | | | | | | | | | | | | | | | | | | | | | | | | | | | | | | | | | | | | | | | | | | | | | | | | | | | | | | | | | | | | | | | | | | | | | | | | | | | | | | | | | | | | | | | | | | | | | | | | | | | | | | | | | | | | | | | | | | | | | | | | | | | | | | | | | | | | | | | | | | | | | | | | | | | | | | | | | | | | | | | | | | | | | | | | | | | | | | | | | | | | | | | | | | | | | | | | | | | | | | | | | | | | | | | | | | | | | | | | | | | | | | | | | | | | | | | | | | | | | | | | | | | | | | | | | | | | | | | | | | | | | | | | | | | | | | | | | | | | | | | | | | | | | | | | | | | | | | | | | | | | | | | | | | | | | | | | | | | | | | | | | | | | | | | | | | | | | | | | | | | | | | | | | | | | | | | | | | | | | | | | | | | | | | | | | | | | | | | | | | | | | | | | | | | | | | | | | | | | | | | | | | | | | | | | | | | | | | | | | | | | | | | | | | | | | | | | | | | | | | | | | | | | | | | | | | | | | | | | | | | | | | | | | | | | | | | |
|---------------|--------------|--------------|--|--|--|--|--|--|--|--|--|--|--|--|--|--|--|--|--|--|--|--|--|--|--|--|--|--|--|--|--|--|--|--|--|--|--|--|--|--|--|--|--|--|--|--|--|--|--|--|--|--|--|--|--|--|--|--|--|--|--|--|--|--|--|--|--|--|--|--|--|--|--|--|--|--|--|--|--|--|--|--|--|--|--|--|--|--|--|--|--|--|--|--|--|--|--|--|--|--|--|--|--|--|--|--|--|--|--|--|--|--|--|--|--|--|--|--|--|--|--|--|--|--|--|--|--|--|--|--|--|--|--|--|--|--|--|--|--|--|--|--|--|--|--|--|--|--|--|--|--|--|--|--|--|--|--|--|--|--|--|--|--|--|--|--|--|--|--|--|--|--|--|--|--|--|--|--|--|--|--|--|--|--|--|--|--|--|--|--|--|--|--|--|--|--|--|--|--|--|--|--|--|--|--|--|--|--|--|--|--|--|--|--|--|--|--|--|--|--|--|--|--|--|--|--|--|--|--|--|--|--|--|--|--|--|--|--|--|--|--|--|--|--|--|--|--|--|--|--|--|--|--|--|--|--|--|--|--|--|--|--|--|--|--|--|--|--|--|--|--|--|--|--|--|--|--|--|--|--|--|--|--|--|--|--|--|--|--|--|--|--|--|--|--|--|--|--|--|--|--|--|--|--|--|--|--|--|--|--|--|--|--|--|--|--|--|--|--|--|--|--|--|--|--|--|--|--|--|--|--|--|--|--|--|--|--|--|--|--|--|--|--|--|--|--|--|--|--|--|--|--|--|--|--|--|--|--|--|--|--|--|--|--|--|--|--|--|--|--|--|--|--|--|--|--|--|--|--|--|--|--|--|--|--|--|--|--|--|--|--|--|--|--|--|--|--|--|--|--|--|--|--|--|--|--|--|--|--|--|--|--|--|--|--|--|--|--|--|--|--|--|--|--|--|--|--|--|--|--|--|--|--|--|--|--|--|--|--|--|--|--|--|--|--|--|--|--|--|--|--|--|--|--|--|--|--|--|--|--|--|--|--|--|--|--|--|--|--|--|--|--|--|--|--|--|--|--|--|--|--|--|--|--|--|--|--|--|--|--|--|--|--|--|--|--|--|--|--|--|--|--|--|--|--|--|--|--|--|--|--|--|--|--|--|--|--|--|--|--|--|--|--|--|--|--|--|--|--|--|--|--|--|--|--|--|--|--|--|--|--|--|--|--|--|--|--|--|--|--|--|--|--|--|--|--|--|--|--|--|--|--|--|--|--|--|--|--|--|--|--|--|--|--|--|--|--|--|--|--|--|--|--|--|--|--|--|--|--|--|--|--|--|--|--|--|--|--|--|--|--|--|--|--|--|--|--|--|--|--|--|--|--|--|--|--|--|--|--|--|--|--|--|--|--|--|--|--|--|--|--|--|--|--|--|--|--|--|--|--|--|--|--|--|--|--|--|--|--|--|--|--|--|--|--|--|--|--|--|--|--|--|--|--|--|--|--|--|--|--|--|--|--|--|--|--|--|--|--|--|--|--|--|--|--|--|--|--|--|--|--|--|--|--|--|--|--|--|--|--|--|--|--|--|--|--|--|--|--|--|--|--|--|--|--|--|--|--|--|--|--|--|--|--|--|--|--|--|--|--|--|--|--|--|--|--|--|--|--|--|--|--|--|--|--|--|--|--|--|--|--|--|--|--|--|--|--|--|--|--|--|--|--|--|--|--|--|--|--|--|--|--|--|--|--|--|--|--|--|--|--|--|--|--|--|--|--|--|--|--|--|--|--|--|--|--|--|--|--|--|--|--|--|--|--|--|--|--|--|--|--|--|--|--|--|--|--|--|--|--|--|--|--|--|--|--|--|--|--|--|--|--|--|--|--|--|--|--|--|--|--|--|--|--|--|--|--|--|--|--|--|--|--|--|--|--|--|--|--|--|--|--|--|--|--|--|--|--|--|--|--|--|--|--|--|--|--|--|--|--|--|--|--|--|--|--|--|--|--|--|--|--|--|--|--|--|--|--|--|--|--|--|--|--|--|--|--|--|--|--|--|--|--|--|--|--|--|--|--|--|--|--|--|--|--|--|--|--|--|--|--|--|--|--|--|--|--|--|--|--|--|--|--|--|--|--|--|--|--|--|--|--|--|--|--|--|--|--|--|--|--|--|--|--|--|--|--|--|--|--|--|--|--|--|--|--|--|--|--|--|--|--|--|--|--|--|--|--|--|--|--|--|--|--|--|--|--|--|--|--|--|--|--|--|--|--|--|--|--|--|--|--|--|--|--|--|--|--|--|--|--|--|--|--|--|--|--|--|--|--|--|--|--|--|--|--|--|--|--|--|--|--|--|--|--|--|--|--|--|--|--|--|--|--|--|--|--|--|--|--|--|--|--|--|--|--|--|--|--|--|--|--|--|--|--|--|--|--|--|--|--|--|--|--|--|--|--|--|--|--|--|--|--|--|--|--|--|--|--|--|--|--|--|--|--|--|--|--|--|--|--|--|--|--|--|--|--|--|--|--|--|--|--|--|--|--|--|--|--|--|--|--|--|--|--|--|--|--|--|--|--|--|--|--|--|--|--|--|--|--|--|--|--|--|--|--|--|--|--|--|--|--|--|--|--|--|--|--|--|--|--|--|--|--|--|--|--|--|--|--|--|--|--|--|--|--|--|--|--|--|--|--|--|--|--|--|--|--|--|--|--|--|--|--|--|--|--|--|--|--|--|--|--|--|--|--|--|--|--|--|--|--|--|--|--|--|--|--|--|--|--|--|--|--|--|--|--|--|--|--|--|--|--|--|--|--|--|--|--|--|--|--|--|--|--|--|--|--|--|--|--|--|--|--|--|--|--|--|--|--|--|--|--|--|--|--|--|--|--|--|--|--|--|--|--|--|--|--|--|--|--|--|--|--|--|--|--|--|--|--|--|--|--|--|--|--|--|--|--|--|--|--|--|--|--|--|--|--|--|--|--|--|--|--|--|--|--|--|--|--|--|--|--|--|--|--|--|--|--|--|--|--|--|--|--|--|--|--|--|--|--|--|--|--|--|--|--|--|--|--|--|--|--|--|--|--|--|--|--|--|--|--|--|--|--|--|--|--|--|--|--|--|--|--|--|--|--|--|--|--|--|--|--|--|--|--|--|--|--|--|--|--|--|--|--|--|--|--|--|--|--|--|--|--|--|--|--|--|--|--|--|--|--|--|--|--|--|--|--|--|--|--|--|--|--|--|--|--|--|--|
| Инв. №. подл. | Подп. и дата | Взам. инв. № | Проект межевания территории предусматривает на третьем этапе: | | | | | | | | | | | | | | | | | | | | | | | | | | | | | | | | | | | | | | | | | | | | | | | | | | | | | | | | | | | | | | | | | | | | | | | | | | | | | | | | | | | | | | | | | | | | | | | | | | | | | | | | | | | | | | | | | | | | | | | | | | | | | | | | | | | | | | | | | | | | | | | | | | | | | | | | | | | | | | | | | | | | | | | | | | | | | | | | | | | | | | | | | | | | | | | | | | | | | | | | | | | | | | | | | | | | | | | | | | | | | | | | | | | | | | | | | | | | | | | | | | | | | | | | | | | | | | | | | | | | | | | | | | | | | | | | | | | | | | | | | | | | | | | | | | | | | | | | | | | | | | | | | | | | | | | | | | | | | | | | | | | | | | | | | | | | | | | | | | | | | | | | | | | | | | | | | | | | | | | | | | | | | | | | | | | | | | | | | | | | | | | | | | | | | | | | | | | | | | | | | | | | | | | | | | | | | | | | | | | | | | | | | | | | | | | | | | | | | | | | | | | | | | | | | | | | | | | | | | | | | | | | | | | | | | | | | | | | | | | | | | | | | | | | | | | | | | | | | | | | | | | | | | | | | | | | | | | | | | | | | | | | | | | | | | | | | | | | | | | | | | | | | | | | | | | | | | | | | | | | | | | | | | | | | | | | | | | | | | | | | | | | | | | | | | | | | | | | | | | | | | | | | | | | | | | | | | | | | | | | | | | | | | | | | | | | | | | | | | | | | | | | | | | | | | | | | | | | | | | | | | | | | | | | | | | | | | | | | | | | | | | | | | | | | | | | | | | | | | | | | | | | | | | | | | | | | | | | | | | | | | | | | | | | | | | | | | | | | | | | | | | | | | | | | | | | | | | | | | | | | | | | | | | | | | | | | | | | | | | | | | | | | | | | | | | | | | | | | | | | | | | | | | | | | | | | | | | | | | | | | | | | | | | | | | | | | | | | | | | | | | | | | | | | | | | | | | | | | | | | | | | | | | | | | | | | | | | | | | | | | | | | | | | | | | | | | | | | | | | | | | | | | | | | | | | | | | | | | | | | | | | | | | | | | | | | | | | | | | | | | | | | | | | | | | | | | | | | | | | | | | | | | | | | | | | | | | | | | | | | | | | | | | | | | | | | | | | | | | | | | | | | | | | | | | | | | | | | | | | | | | | | | | | | | | | | | | | | | | | | | | | | | | | | | | | | | | | | | | | | | | | | | | | | | | | | | | | | | | | | | | | | | | | | | | | | | | | | | | | | | | | | | | | | | | | | | | | | | | | | | | | | | | | | | | | | | | | | | | | | | | | | | | | | | | | | | | | | | | | | | | | | | | | | | | | | | | | | | | | | | | | | | | | | | | | | | | | | | | | | | | | | | | | | | | | | | | | | | | | | | | | | | | | | | | | | | | | | | | | | | | | | | | | | | | | | | | | | | | | | | | | | | | | | | | | | | | | | | | | | | | | | | | | | | | | | | | | | | | | | | | | | | | | | | | | | | | | | | | | | | | | | | | | | | | | | | | | | | | | | | | | | | | | | | | | | | | | | | | | | | | | | | | | | | | | | | | | | | | | | | | | | | | | | | | | | | | | | | | | | | | | | | | | | | | | | | | | | | | | | | | | | | | | | | | | | | | | | | |
| | | | 1. Образование земельного участка :ЗУ10 путем перераспределения | | | | | | | | | | | | | | | | | | | | | | | | | | | | | | | | | | | | | | | | | | | | | | | | | | | | | | | | | | | | | | | | | | | | | | | | | | | | | | | | | | | | | | | | | | | | | | | | | | | | | | | | | | | | | | | | | | | | | | | | | | | | | | | | | | | | | | | | | | | | | | | | | | | | | | | | | | | | | | | | | | | | | | | | | | | | | | | | | | | | | | | | | | | | | | | | | | | | | | | | | | | | | | | | | | | | | | | | | | | | | | | | | | | | | | | | | | | | | | | | | | | | | | | | | | | | | | | | | | | | | | | | | | | | | | | | | | | | | | | | | | | | | | | | | | | | | | | | | | | | | | | | | | | | | | | | | | | | | | | | | | | | | | | | | | | | | | | | | | | | | | | | | | | | | | | | | | | | | | | | | | | | | | | | | | | | | | | | | | | | | | | | | | | | | | | | | | | | | | | | | | | | | | | | | | | | | | | | | | | | | | | | | | | | | | | | | | | | | | | | | | | | | | | | | | | | | | | | | | | | | | | | | | | | | | | | | | | | | | | | | | | | | | | | | | | | | | | | | | | | | | | | | | | | | | | | | | | | | | | | | | | | | | | | | | | | | | | | | | | | | | | | | | | | | | | | | | | | | | | | | | | | | | | | | | | | | | | | | | | | | | | | | | | | | | | | | | | | | | | | | | | | | | | | | | | | | | | | | | | | | | | | | | | | | | | | | | | | | | | | | | | | | | | | | | | | | | | | | | | | | | | | | | | | | | | | | | | | | | | | | | | | | | | | | | | | | | | | | | | | | | | | | | | | | | | | | | | | | | | | | | | | | | | | | | | | | | | | | | | | | | | | | | | | | | | | | | | | | | | | | | | | | | | | | | | | | | | | | | | | | | | | | | | | | | | | | | | | | | | | | | | | | | | | | | | | | | | | | | | | | | | | | | | | | | | | | | | | | | | | | | | | | | | | | | | | | | | | | | | | | | | | | | | | | | | | | | | | | | | | | | | | | | | | | | | | | | | | | | | | | | | | | | | | | | | | | | | | | | | | | | | | | | | | | | | | | | | | | | | | | | | | | | | | | | | | | | | | | | | | | | | | | | | | | | | | | | | | | | | | | | | | | | | | | | | | | | | | | | | | | | | | | | | | | | | | | | | | | | | | | | | | | | | | | | | | | | | | | | | | | | | | | | | | | | | | | | | | | | | | | | | | | | | | | | | | | | | | | | | | | | | | | | | | | | | | | | | | | | | | | | | | | | | | | | | | | | | | | | | | | | | | | | | | | | | | | | | | | | | | | | | | | | | | | | | | | | | | | | | | | | | | | | | | | | | | | | | | | | | | | | | | | | | | | | | | | | | | | | | | | | | | | | | | | | | | | | | | | | | | | | | | | | | | | | | | | | | | | | | | | | | | | | | | | | | | | | | | | | | | | | | | | | | | | | | | | | | | | | | | | | | | | | | | | | | | | | | | | | | | | | | | | | | | | | | | | | | | | | | | | | | | | | | | | | | | | | | | | | | | | | | | | | | | | | | | | | | | | | | | | | | | | | | | | | | | | | | | | | | | | | | | | | | | | | | | | | | | | | | | | | | | | | | | | | | | | | | | | | | | | | | | | | | | | | | | | | | | | |
| | | | частного земельного участка и земель, государственная собственность на ко- | | | | | | | | | | | | | | | | | | | | | | | | | | | | | | | | | | | | | | | | | | | | | | | | | | | | | | | | | | | | | | | | | | | | | | | | | | | | | | | | | | | | | | | | | | | | | | | | | | | | | | | | | | | | | | | | | | | | | | | | | | | | | | | | | | | | | | | | | | | | | | | | | | | | | | | | | | | | | | | | | | | | | | | | | | | | | | | | | | | | | | | | | | | | | | | | | | | | | | | | | | | | | | | | | | | | | | | | | | | | | | | | | | | | | | | | | | | | | | | | | | | | | | | | | | | | | | | | | | | | | | | | | | | | | | | | | | | | | | | | | | | | | | | | | | | | | | | | | | | | | | | | | | | | | | | | | | | | | | | | | | | | | | | | | | | | | | | | | | | | | | | | | | | | | | | | | | | | | | | | | | | | | | | | | | | | | | | | | | | | | | | | | | | | | | | | | | | | | | | | | | | | | | | | | | | | | | | | | | | | | | | | | | | | | | | | | | | | | | | | | | | | | | | | | | | | | | | | | | | | | | | | | | | | | | | | | | | | | | | | | | | | | | | | | | | | | | | | | | | | | | | | | | | | | | | | | | | | | | | | | | | | | | | | | | | | | | | | | | | | | | | | | | | | | | | | | | | | | | | | | | | | | | | | | | | | | | | | | | | | | | | | | | | | | | | | | | | | | | | | | | | | | | | | | | | | | | | | | | | | | | | | | | | | | | | | | | | | | | | | | | | | | | | | | | | | | | | | | | | | | | | | | | | | | | | | | | | | | | | | | | | | | | | | | | | | | | | | | | | | | | | | | | | | | | | | | | | | | | | | | | | | | | | | | | | | | | | | | | | | | | | | | | | | | | | | | | | | | | | | | | | | | | | | | | | | | | | | | | | | | | | | | | | | | | | | | | | | | | | | | | | | | | | | | | | | | | | | | | | | | | | | | | | | | | | | | | | | | | | | | | | | | | | | | | | | | | | | | | | | | | | | | | | | | | | | | | | | | | | | | | | | | | | | | | | | | | | | | | | | | | | | | | | | | | | | | | | | | | | | | | | | | | | | | | | | | | | | | | | | | | | | | | | | | | | | | | | | | | | | | | | | | | | | | | | | | | | | | | | | | | | | | | | | | | | | | | | | | | | | | | | | | | | | | | | | | | | | | | | | | | | | | | | | | | | | | | | | | | | | | | | | | | | | | | | | | | | | | | | | | | | | | | | | | | | | | | | | | | | | | | | | | | | | | | | | | | | | | | | | | | | | | | | | | | | | | | | | | | | | | | | | | | | | | | | | | | | | | | | | | | | | | | | | | | | | | | | | | | | | | | | | | | | | | | | | | | | | | | | | | | | | | | | | | | | | | | | | | | | | | | | | | | | | | | | | | | | | | | | | | | | | | | | | | | | | | | | | | | | | | | | | | | | | | | | | | | | | | | | | | | | | | | | | | | | | | | | | | | | | | | | | | | | | | | | | | | | | | | | | | | | | | | | | | | | | | | | | | | | | | | | | | | | | | | | | | | | | | | | | | | | | | | | | | | | | | | | | | | | | | | | | | | | | | | | | | | | | | | | | | | | | | | | | | | | | | | | | | | | | | | | | | | | | | | | | | | | | | | | | | | | | | | | | | | | | | | | | | |
| | | | торые не разграничена в МО г. Тула. | | | | | | | | | | | | | | | | | | | | | | | | | | | | | | | | | | | | | | | | | | | | | | | | | | | | | | | | | | | | | | | | | | | | | | | | | | | | | | | | | | | | | | | | | | | | | | | | | | | | | | | | | | | | | | | | | | | | | | | | | | | | | | | | | | | | | | | | | | | | | | | | | | | | | | | | | | | | | | | | | | | | | | | | | | | | | | | | | | | | | | | | | | | | | | | | | | | | | | | | | | | | | | | | | | | | | | | | | | | | | | | | | | | | | | | | | | | | | | | | | | | | | | | | | | | | | | | | | | | | | | | | | | | | | | | | | | | | | | | | | | | | | | | | | | | | | | | | | | | | | | | | | | | | | | | | | | | | | | | | | | | | | | | | | | | | | | | | | | | | | | | | | | | | | | | | | | | | | | | | | | | | | | | | | | | | | | | | | | | | | | | | | | | | | | | | | | | | | | | | | | | | | | | | | | | | | | | | | | | | | | | | | | | | | | | | | | | | | | | | | | | | | | | | | | | | | | | | | | | | | | | | | | | | | | | | | | | | | | | | | | | | | | | | | | | | | | | | | | | | | | | | | | | | | | | | | | | | | | | | | | | | | | | | | | | | | | | | | | | | | | | | | | | | | | | | | | | | | | | | | | | | | | | | | | | | | | | | | | | | | | | | | | | | | | | | | | | | | | | | | | | | | | | | | | | | | | | | | | | | | | | | | | | | | | | | | | | | | | | | | | | | | | | | | | | | | | | | | | | | | | | | | | | | | | | | | | | | | | | | | | | | | | | | | | | | | | | | | | | | | | | | | | | | | | | | | | | | | | | | | | | | | | | | | | | | | | | | | | | | | | | | | | | | | | | | | | | | | | | | | | | | | | | | | | | | | | | | | | | | | | | | | | | | | | | | | | | | | | | | | | | | | | | | | | | | | | | | | | | | | | | | | | | | | | | | | | | | | | | | | | | | | | | | | | | | | | | | | | | | | | | | | | | | | | | | | | | | | | | | | | | | | | | | | | | | | | | | | | | | | | | | | | | | | | | | | | | | | | | | | | | | | | | | | | | | | | | | | | | | | | | | | | | | | | | | | | | | | | | | | | | | | | | | | | | | | | | | | | | | | | | | | | | | | | | | | | | | | | | | | | | | | | | | | | | | | | | | | | | | | | | | | | | | | | | | | | | | | | | | | | | | | | | | | | | | | | | | | | | | | | | | | | | | | | | | | | | | | | | | | | | | | | | | | | | | | | | | | | | | | | | | | | | | | | | | | | | | | | | | | | | | | | | | | | | | | | | | | | | | | | | | | | | | | | | | | | | | | | | | | | | | | | | | | | | | | | | | | | | | | | | | | | | | | | | | | | | | | | | | | | | | | | | | | | | | | | | | | | | | | | | | | | | | | | | | | | | | | | | | | | | | | | | | | | | | | | | | | | | | | | | | | | | | | | | | | | | | | | | | | | | | | | | | | | | | | | | | | | | | | | | | | | | | | | | | | | | | | | | | | | | | | | | | | | | | | | | | | | | | | | | | | | | | | | | | | | | | | | | | | | | | | | | | | | | | | | | | | | | | | | | | | | | | | | | | | | | | | | | | | | | | | | | | | | | | | | | | | | | | | | | | | | | | | | | | | | | | | |
| | | | | | | | | | | | | | | | | | | | | | | | | | | | | | | | | | | | | | | | | | | | | | | | | | | | | | | | | | | | | | | | | | | | | | | | | | | | | | | | | | | | | | | | | | | | | | | | | | | | | | | | | | | | | | | | | | | | | | | | | | | | | | | | | | | | | | | | | | | | | | | | | | | | | | | | | | | | | | | | | | | | | | | | | | | | | | | | | | | | | | | | | | | | | | | | | | | | | | | | | | | | | | | | | | | | | | | | | | | | | | | | | | | | | | | | | | | | | | | | | | | | | | | | | | | | | | | | | | | | | | | | | | | | | | | | | | | | | | | | | | | | | | | | | | | | | | | | | | | | | | | | | | | | | | | | | | | | | | | | | | | | | | | | | | | | | | | | | | | | | | | | | | | | | | | | | | | | | | | | | | | | | | | | | | | | | | | | | | | | | | | | | | | | | | | | | | | | | | | | | | | | | | | | | | | | | | | | | | | | | | | | | | | | | | | | | | | | | | | | | | | | | | | | | | | | | | | | | | | | | | | | | | | | | | | | | | | | | | | | | | | | | | | | | | | | | | | | | | | | | | | | | | | | | | | | | | | | | | | | | | | | | | | | | | | | | | | | | | | | | | | | | | | | | | | | | | | | | | | | | | | | | | | | | | | | | | | | | | | | | | | | | | | | | | | | | | | | | | | | | | | | | | | | | | | | | | | | | | | | | | | | | | | | | | | | | | | | | | | | | | | | | | | | | | | | | | | | | | | | | | | | | | | | | | | | | | | | | | | | | | | | | | | | | | | | | | | | | | | | | | | | | | | | | | | | | | | | | | | | | | | | | | | | | | | | | | | | | | | | | | | | | | | | | | | | | | | | | | | | | | | | | | | | | | | | | | | | | | | | | | | | | | | | | | | | | | | | | | | | | | | | | | | | | | | | | | | | | | | | | | | | | | | | | | | | | | | | | | | | | | | | | | | | | | | | | | | | | | | | | | | | | | | | | | | | | | | | | | | | | | | | | | | | | | | | | | | | | | | | | | | | | | | | | | | | | | | | | | | | | | | | | | | | | | | | | | | | | | | | | | | | | | | | | | | | | | | | | | | | | | | | | | | | | | | | | | | | | | | | | | | | | | | | | | | | | | | | | | | | | | | | | | | | | | | | | | | | | | | | | | | | | | | | | | | | | | | | | | | | | | | | | | | | | | | | | | | | | | | | | | | | | | | | | | | | | | | | | | | | | | | | | | | | | | | | | | | | | | | | | | | | | | | | | | | | | | | | | | | | | | | | | | | | | | | | | | | | | | | | | | | | | | | | | | | | | | | | | | | | | | | | | | | | | | | | | | | | | | | | | | | | | | | | | | | | | | | | | | | | | | | | | | | | | | | | | | | | | | | | | | | | | | | | | | | | | | | | | | | | | | | | | | | | | | | | | | | | | | | | | | | | | | | | | | | | | | | | | | | | | | | | | | | | | | | | | | | | | | | | | | | | | | | | | | | | | | | | | | | | | | | | | | | | | | | | | | | | | | | | | | | | | | | | | | | | | | | | | | | | | | | | | | | | | | | | | | | | | | | | | | | | | | | | | | | | | | | | | | | | | | | | | | | | | | | | | | | | | | | | | | | | | | | | | | | | | | | | | | | | | |

Проектное решение по образованию земельных участков отражено в таблице №1.

| № п/п | обозначение участка | способ образования | площадь (кв.м) |
|---------------|------------------------|--|-------------------|
| <u>1 этап</u> | | | |
| 1 | :ЗУ1 | образование земельного участка из земель, государственная собственность на которые не разграничена в МО г. Тула | 566 |
| 2 | :ЗУ2 | образование земельного участка путем перераспределения земельного участка с К№ 71:30:050201:19 и земель, государственная собственность на которые не разграничена в МО г. Тула | 1257 |
| 3 | :ЗУ3 | образование земельного участка из земель, государственная собственность на которые не разграничена в МО г. Тула | 39 |
| 4 | :ЗУ4 | образование земельного участка путем перераспределения земельного участка с К№ 71:30:050201:50 и земель, государственная собственность на которые не разграничена в МО г. Тула | 170 |
| 5 | :ЗУ5 | образование земельного участка путем перераспределения земельного участка с К№ 71:30:050201:3238 и земель, государственная собственность на которые не разграничена в МО г. Тула | 894 |
| 6 | :ЗУ6 | образование земельного участка из земель, государственная собственность на которые не разграничена в МО г. Тула | 1295 |
| 7 | :133:ЗУ7 | образование земельного участка путем раздела исходного (измененного) земельного участка с К№71:30:050201:133 | 242 |
| 8 | :2386:ЗУ8 | образование земельного участка путем раздела исходного (измененного) земельного участка с К№71:30:050201:2386 | 107 |
| <u>2 этап</u> | | | |
| 9 | :ЗУ9 | образование земельного участка путем объединения трех земельных участков с К№71:30:050201:3163, с К№71:30:050201:133 и с :2386:ЗУ8 | 13314 |
| <u>3 этап</u> | | | |
| 10 | :ЗУ10 | образование земельного участка путем перераспределения земельного участка :ЗУ9 и земель, государственная собственность на которые не разграничена в МО г. Тула | 13681 |

Проект межевания выполнен на топографическом плане векторного формата (.dwg) с применением компьютерных геоинформационных технологий в программе MapInfo, ТехноКад-Гео.

Определение координат и средней квадратической погрешности положения характерных точек земельного участка производилось методом спутниковых геодезических измерений с использованием компьютерных программ ТехноКад-Гео.

| | | | | | | | | | | | | | | | | | | | | | | |
|---------------|--------------|--------------|--|---------|------|------|---------|------|--------|--|--|--|--|--|--|--|--|--|--|------|-------|--|
| Инв. №. подл. | Подп. и дата | Взам. инв. № | 10 | | | | | | .39.10 | | | | | | ния земельного участка .39.9 и земель, государственная собственность на которые не разграничена в МО г. Тула | | | | | | 15081 | |
| | | | Проект межевания выполнен на топографическом плане векторного формата (.dwg) с применением компьютерных геоинформационных технологий в программе MapInfo, ТехноКад-Гео. | | | | | | | | | | | | | | | | | | | |
| | | | Определение координат и средней квадратической погрешности положения характерных точек земельного участка производилось методом спутниковых геодезических измерений с использованием компьютерных программ ТехноКад-Гео. | | | | | | | | | | | | | | | | | | | |
| | | | | | | | | | | | | | | | | | | | | Лист | | |
| | | | | | | | | | | | | | | | | | | | | 10 | | |
| | | | Изм. | Кол.уч. | Лист | №док | Подпись | Дата | | | | | | | | | | | | | | |

Таблица №2. Перечень и сведения о площади образуемых земельных участков.

| № п/п | обозначение участка | адрес (описание местоположения) | категория земель | наименование вида разрешенного использования и код (числовое обозначение) вида разрешенного использования | площадь (кв.м) |
|---------------|---------------------|--|--------------------------|---|----------------|
| <u>1 этап</u> | | | | | |
| 1 | :ЗУ1 | Тульская область, г. Тула, ул. Каминского/ул. Ф.Энгельса | земли населенных пунктов | Малоэтажная многоквартирная жилая застройка (2.1.1) | 566 |
| 2 | :ЗУ2 | обл. Тульская, г. Тула, р-н Центральный, ул. Каминского, дом 31-а | земли населенных пунктов | Административные здания организаций, обеспечивающих предоставление коммунальных услуг (3.1.2) | 1257 |
| 3 | :ЗУ3 | обл. Тульская, г. Тула, р-н Центральный, пр-кт Ленина | земли населенных пунктов | Предоставление коммунальных услуг (3.1.1) | 39 |
| 4 | :ЗУ4 | обл. Тульская, г. Тула, р-н Центральный, ул. Каминского, дом 23-а | земли населенных пунктов | Магазины (4.4) | 170 |
| 5 | :ЗУ5 | Российская Федерация, Тульская область, г. Тула, проспект Ленина, д.30 | земли населенных пунктов | Малоэтажная многоквартирная жилая застройка (2.1.1) | 894 |
| 6 | :ЗУ6 | обл. Тульская, г. Тула, р-н Центральный, пр-кт Ленина | земли населенных пунктов | Общественное питание (4.6) | 1295 |
| 7 | :133:ЗУ7 | обл. Тульская, г. Тула, р-н Центральный, пр-кт Ленина | земли населенных пунктов | Предоставление коммунальных услуг (3.1.1) | 242 |
| 8 | :2386:ЗУ8 | г. Тула, Центральный район, на пересечении проспекта Ленина и ул. Пушкинской | земли населенных пунктов | Объекты культурно-досуговой деятельности (3.6.1) | 107 |
| <u>2 этап</u> | | | | | |
| 9 | :ЗУ9 | обл. Тульская, г. Тула, р-н Центральный, пр-кт Ленина, 34-а | земли населенных пунктов | Объекты культурно-досуговой деятельности (3.6.1) | 13314 |
| <u>3 этап</u> | | | | | |
| 10 | :ЗУ10 | обл. Тульская, г. Тула, р-н Центральный, пр-кт Ленина, 34-а | земли населенных пунктов | Объекты культурно-досуговой деятельности (3.6.1) | 13681 |

| | | |
|---------------|--------------|--------------|
| Инв. №. подл. | Подп. и дата | Взам. инв. № |
| | | |

| | | | | | | |
|------|---------|------|-------|---------|------|------|
| Изм. | Кол.уч. | Лист | № док | Подпись | Дата | Лист |
| | | | | | | 11 |

3. Ведомость координат поворотных точек изменяемой красной линии

Таблица №3.Ведомость координат
изменяемой красной линии

| Обозначение характерных точек границ | Координаты | |
|--|------------|-----------|
| | X | Y |
| 37 | 743607,01 | 262207,39 |
| 38 | 743604,31 | 262207,14 |
| 39 | 743604,31 | 262206,40 |
| 40 | 743583,77 | 262192,25 |
| н1 | 743574,69 | 262186,84 |
| н2 | 743558,25 | 262176,35 |
| 2 | 743522,27 | 262153,72 |
| 3 | 743470,84 | 262119,29 |
| н3 | 743503,32 | 262068,30 |
| 93 | 743504,71 | 262066,12 |
| 94 | 743503,85 | 262065,54 |
| 95 | 743502,95 | 262064,93 |
| 96 | 743499,51 | 262062,60 |
| 97 | 743549,35 | 261983,59 |
| 98 | 743563,71 | 261962,08 |
| 99 | 743570,89 | 261966,78 |
| 110 | 743623,84 | 262000,91 |
| 56 | 743624,15 | 262001,12 |
| 57 | 743635,36 | 262008,36 |
| н4 | 743642,32 | 262013,05 |
| н5 | 743642,60 | 262012,62 |
| н6 | 743657,19 | 262022,08 |
| н7 | 743657,39 | 262021,79 |
| н8 | 743677,74 | 262034,50 |
| н9 | 743710,37 | 262056,79 |
| н10 | 743705,07 | 262065,00 |
| н11 | 743698,87 | 262074,57 |
| н12 | 743695,85 | 262079,10 |
| н13 | 743694,34 | 262081,36 |
| н14 | 743689,00 | 262089,38 |
| н15 | 743686,25 | 262093,46 |
| н16 | 743684,61 | 262092,36 |

| | | | | | | | | | | | | |
|---------------|--------------|--|--|--|--|-----|-----------|-----------|--|--|--|--|
| Инв. №. подл. | Взам. инв. № | | | | | н6 | 743657,19 | 262022,08 | | | | |
| | | | | | | н7 | 743657,39 | 262021,79 | | | | |
| | | | | | | н8 | 743677,74 | 262034,50 | | | | |
| | | | | | | н9 | 743710,37 | 262056,79 | | | | |
| | | | | | | н10 | 743705,07 | 262065,00 | | | | |
| | | | | | | н11 | 743698,87 | 262074,57 | | | | |
| | | | | | | н12 | 743695,85 | 262079,10 | | | | |
| | | | | | | н13 | 743694,34 | 262081,36 | | | | |
| | | | | | | н14 | 743689,00 | 262089,38 | | | | |
| | | | | | | н15 | 743686,25 | 262093,46 | | | | |
| | | | | | | н16 | 743684,61 | 262092,36 | | | | |
| | | | | | | | | | | | | |
| | | | | | | | | | | | | |
| | | | | | | | | | | | | |
| | | | | | | | | | | | | |
| | | | | | | | | | | | | |
| | | | | | | | | | | | | |
| | | | | | | | | | | | | |
| | | | | | | | | | | | | |
| | | | | | | | | | | | | |
| | | | | | | | | | | | | |
| | | | | | | | | | | | | |
| | | | | | | | | | | | | |
| | | | | | | | | | | | | |
| | | | | | | | | | | | | |
| | | | | | | | | | | | | |
| | | | | | | | | | | | | |
| | | | | | | | | | | | | |
| | | | | | | | | | | | | |
| | | | | | | | | | | | | |
| | | | | | | | | | | | | |
| | | | | | | | | | | | | |
| | | | | | | | | | | | | |
| | | | | | | | | | | | | |
| | | | | | | | | | | | | |
| | | | | | | | | | | | | |
| | | | | | | | | | | | | |
| | | | | | | | | | | | | |
| | | | | | | | | | | | | |
| | | | | | | | | | | | | |
| | | | | | | | | | | | | |
| | | | | | | | | | | | | |
| | | | | | | | | | | | | |
| | | | | | | | | | | | | |
| | | | | | | | | | | | | |
| | | | | | | | | | | | | |
| | | | | | | | | | | | | |
| | | | | | | | | | | | | |
| | | | | | | | | | | | | |
| | | | | | | | | | | | | |
| | | | | | | | | | | | | |
| | | | | | | | | | | | | |
| | | | | | | | | | | | | |
| | | | | | | | | | | | | |
| | | | | | | | | | | | | |
| | | | | | | | | | | | | |
| | | | | | | | | | | | | |
| | | | | | | | | | | | | |
| | | | | | | | | | | | | |
| | | | | | | | | | | | | |
| | | | | | | | | | | | | |
| | | | | | | | | | | | | |
| | | | | | | | | | | | | |
| | | | | | | | | | | | | |
| | | | | | | | | | | | | |
| | | | | | | | | | | | | |
| | | | | | | | | | | | | |
| | | | | | | | | | | | | |
| | | | | | | | | | | | | |
| | | | | | | | | | | | | |
| | | | | | | | | | | | | |
| | | | | | | | | | | | | |
| | | | | | | | | | | | | |
| | | | | | | | | | | | | |
| | | | | | | | | | | | | |
| | | | | | | | | | | | | |
| | | | | | | | | | | | | |
| | | | | | | | | | | | | |
| | | | | | | | | | | | | |
| | | | | | | | | | | | | |
| | | | | | | | | | | | | |
| | | | | | | | | | | | | |
| | | | | | | | | | | | | |
| | | | | | | | | | | | | |
| | | | | | | | | | | | | |
| | | | | | | | | | | | | |
| | | | | | | | | | | | | |
| | | | | | | | | | | | | |
| | | | | | | | | | | | | |
| | | | | | | | | | | | | |
| | | | | | | | | | | | | |
| | | | | | | | | | | | | |
| | | | | | | | | | | | | |
| | | | | | | | | | | | | |
| | | | | | | | | | | | | |
| | | | | | | | | | | | | |
| | | | | | | | | | | | | |
| | | | | | | | | | | | | |
| | | | | | | | | | | | | |
| | | | | | | | | | | | | |
| | | | | | | | | | | | | |
| | | | | | | | | | | | | |
| | | | | | | | | | | | | |
| | | | | | | | | | | | | |
| | | | | | | | | | | | | |
| | | | | | | | | | | | | |
| | | | | | | | | | | | | |
| | | | | | | | | | | | | |
| | | | | | | | | | | | | |
| | | | | | | | | | | | | |
| | | | | | | | | | | | | |
| | | | | | | | | | | | | |
| | | | | | | | | | | | | |
| | | | | | | | | | | | | |
| | | | | | | | | | | | | |
| | | | | | | | | | | | | |
| | | | | | | | | | | | | |
| | | | | | | | | | | | | |
| | | | | | | | | | | | | |
| | | | | | | | | | | | | |
| | | | | | | | | | | | | |
| | | | | | | | | | | | | |
| | | | | | | | | | | | | |
| | | | | | | | | | | | | |
| | | | | | | | | | | | | |
| | | | | | | | | | | | | |
| | | | | | | | | | | | | |
| | | | | | | | | | | | | |
| | | | | | | | | | | | | |
| | | | | | | | | | | | | |
| | | | | | | | | | | | | |
| | | | | | | | | | | | | |
| | | | | | | | | | | | | |
| | | | | | | | | | | | | |
| | | | | | | | | | | | | |
| | | | | | | | | | | | | |
| | | | | | | | | | | | | |
| | | | | | | | | | | | | |
| | | | | | | | | | | | | |
| | | | | | | | | | | | | |
| | | | | | | | | | | | | |
| | | | | | | | | | | | | |
| | | | | | | | | | | | | |
| | | | | | | | | | | | | |
| | | | | | | | | | | | | |
| | | | | | | | | | | | | |
| | | | | | | | | | | | | |
| | | | | | | | | | | | | |
| | | | | | | | | | | | | |
| | | | | | | | | | | | | |
| | | | | | | | | | | | | |
| | | | | | | | | | | | | |
| | | | | | | | | | | | | |
| | | | | | | | | | | | | |
| | | | | | | | | | | | | |
| | | | | | | | | | | | | |
| | | | | | | | | | | | | |
| | | | | | | | | | | | | |
| | | | | | | | | | | | | |
| | | | | | | | | | | | | |
| | | | | | | | | | | | | |
| | | | | | | | | | | | | |
| | | | | | | | | | | | | |
| | | | | | | | | | | | | |
| | | | | | | | | | | | | |
| | | | | | | | | | | | | |
| | | | | | | | | | | | | |
| | | | | | | | | | | | | |
| | | | | | | | | | | | | |
| | | | | | | | | | | | | |
| | | | | | | | | | | | | |
| | | | | | | | | | | | | |
| | | | | | | | | | | | | |
| | | | | | | | | | | | | |
| | | | | | | | | | | | | |
| | | | | | | | | | | | | |
| | | | | | | | | | | | | |
| | | | | | | | | | | | | |
| | | | | | | | | | | | | |
| | | | | | | | | | | | | |
| | | | | | | | | | | | | |
| | | | | | | | | | | | | |
| | | | | | | | | | | | | |
| | | | | | | | | | | | | |
| | | | | | | | | | | | | |
| | | | | | | | | | | | | |
| | | | | | | | | | | | | |
| | | | | | | | | | | | | |
| | | | | | | | | | | | | |
| | | | | | | | | | | | | |
| | | | | | | | | | | | | |
| | | | | | | | | | | | | |
| | | | | | | | | | | | | |
| | | | | | | | | | | | | |
| | | | | | | | | | | | | |
| | | | | | | | | | | | | |
| | | | | | | | | | | | | |
| | | | | | | | | | | | | |

| | | |
|-----|-----------|-----------|
| 14 | 743682,81 | 262095,03 |
| 15 | 743662,73 | 262124,92 |
| н17 | 743646,45 | 262149,16 |
| н18 | 743643,12 | 262154,21 |
| н19 | 743642,53 | 262155,11 |
| н20 | 743643,43 | 262155,72 |
| н21 | 743643,93 | 262156,18 |
| 22 | 743642,11 | 262161,14 |
| 23 | 743639,08 | 262160,28 |
| 24 | 743636,34 | 262164,61 |
| 25 | 743635,80 | 262165,45 |
| н22 | 743634,80 | 262166,87 |
| н23 | 743632,21 | 262170,53 |
| 30 | 743630,56 | 262172,86 |
| н24 | 743623,74 | 262182,71 |
| н25 | 743624,22 | 262182,99 |
| н26 | 743622,82 | 262185,05 |
| н27 | 743620,26 | 262188,86 |
| н28 | 743621,67 | 262189,83 |
| н29 | 743620,70 | 262191,19 |
| н30 | 743620,03 | 262190,73 |
| н31 | 743617,58 | 262194,30 |
| н32 | 743618,21 | 262194,73 |
| н33 | 743617,45 | 262195,94 |
| н34 | 743617,35 | 262195,89 |
| н35 | 743615,48 | 262198,74 |
| н36 | 743613,61 | 262197,51 |
| н37 | 743607,74 | 262206,07 |
| 36 | 743607,01 | 262206,39 |
| 37 | 743607,01 | 262207,39 |

| | | | | | | | | | | |
|---------------|--------------|------|------|---------|------|--------------|--|--|--|------|
| Инв. №. подл. | Подп. и дата | | | | | Взам. инв. № | | | | |
| | | | | | | | | | | |
| | | | | | | | | | | |
| | | | | | | | | | | Лист |
| | | | | | | | | | | 13 |
| Изм. | Кол.уч. | Лист | №док | Подпись | Дата | | | | | |

4. Ведомости координат поворотных точек границ образуемых земельных участков

Таблица №4. Ведомость координат поворотных точек границ образуемого земельного участка :ЗУ1.

| | | | |
|--|---------------|-----------|--|
| Площадь земельного участка | | 566 кв.м | |
| Обозначение характерных точек границ | Координаты, м | | |
| | X | Y | |
| н9 | 743710,37 | 262056,79 | |
| н10 | 743705,07 | 262065,00 | |
| н38 | 743703,94 | 262064,25 | |
| н39 | 743689,63 | 262054,94 | |
| н40 | 743688,27 | 262054,11 | |
| н41 | 743685,00 | 262059,08 | |
| н42 | 743680,57 | 262056,13 | |
| н43 | 743678,92 | 262058,69 | |
| н44 | 743668,49 | 262051,83 | |
| н45 | 743669,02 | 262050,99 | |
| н46 | 743667,20 | 262049,75 | |
| н47 | 743669,78 | 262045,94 | |
| н8 | 743677,74 | 262034,50 | |
| н9 | 743710,37 | 262056,79 | |

Таблица №5. Ведомость координат поворотных точек границ образуемого земельного участка :ЗУ2.

| | | | |
|--|---------------|-----------|--|
| Площадь земельного участка | | 1257 кв.м | |
| Обозначение характерных точек границ | Координаты, м | | |
| | X | Y | |
| н16 | 743684,61 | 262092,36 | |
| 14 | 743682,81 | 262095,03 | |
| 15 | 743662,73 | 262124,92 | |
| 81 | 743637,89 | 262109,04 | |
| 16 | 743636,19 | 262107,95 | |
| 80 | 743641,93 | 262099,45 | |
| 17 | 743656,85 | 262077,36 | |
| 77 | 743653,74 | 262075,41 | |
| 76 | 743655,46 | 262072,72 | |
| н16 | 743684,61 | 262092,36 | |

| | | |
|---------------|--------------|--------------|
| Инв. №. подл. | Подп. и дата | Взам. инв. № |
| | | |

| | | | | | | |
|------|---------|------|-------|---------|------|------|
| Изм. | Кол.уч. | Лист | № док | Подпись | Дата | Лист |
| | | | | | | 14 |

Таблица №6. Ведомость координат поворотных точек границ образуемого земельного участка :ЗУ3.

| Площадь земельного участка | | 39 кв.м |
|--|---------------|-----------|
| Обозначение характерных точек границ | Координаты, м | |
| | X | Y |
| 106 | 743632,04 | 262112,36 |
| 109 | 743629,08 | 262110,43 |
| 108 | 743635,14 | 262101,21 |
| 107 | 743638,10 | 262103,12 |
| 106 | 743632,04 | 262112,36 |

Таблица №7. Ведомость координат поворотных точек границ образуемого земельного участка :ЗУ4.

| Площадь земельного участка | | 170 кв.м |
|--|---------------|-----------|
| Обозначение характерных точек границ | Координаты, м | |
| | X | Y |
| 18 | 743632,10 | 262148,14 |
| н48 | 743632,74 | 262147,20 |
| н18 | 743643,12 | 262154,21 |
| н19 | 743642,53 | 262155,11 |
| н20 | 743643,43 | 262155,72 |
| н21 | 743643,93 | 262156,18 |
| 22 | 743642,11 | 262161,14 |
| 23 | 743639,08 | 262160,28 |
| 24 | 743636,34 | 262164,61 |
| 25 | 743635,80 | 262165,45 |
| 26 | 743627,69 | 262159,91 |
| 27 | 743628,97 | 262157,89 |
| 28 | 743628,64 | 262153,29 |
| 29 | 743631,54 | 262148,97 |
| 18 | 743632,10 | 262148,14 |

| | | |
|---------------|--------------|--------------|
| Инв. №. подл. | Подп. и дата | Взам. инв. № |
| | | |

| | | | | | | |
|------|---------|------|-------|---------|------|------|
| Изм. | Кол.уч. | Лист | № док | Подпись | Дата | Лист |
| | | | | | | 15 |

Таблица №8. Ведомость координат поворотных точек границ образуемого земельного участка :ЗУ5.

| Площадь земельного участка | | 894 кв.м | |
|--|---------------|-----------|--|
| Обозначение характерных точек границ | Координаты, м | | |
| | X | Y | |
| 30 | 743630,56 | 262172,86 | |
| н24 | 743623,74 | 262182,71 | |
| н25 | 743624,22 | 262182,99 | |
| н26 | 743622,82 | 262185,05 | |
| н27 | 743620,26 | 262188,86 | |
| н28 | 743621,67 | 262189,83 | |
| н29 | 743620,70 | 262191,19 | |
| н30 | 743620,03 | 262190,73 | |
| н31 | 743617,58 | 262194,30 | |
| н32 | 743618,21 | 262194,73 | |
| н33 | 743617,45 | 262195,94 | |
| н34 | 743617,35 | 262195,89 | |
| н35 | 743615,48 | 262198,74 | |
| н36 | 743613,61 | 262197,51 | |
| н37 | 743607,74 | 262206,07 | |
| 36 | 743607,01 | 262206,39 | |
| 37 | 743607,01 | 262207,39 | |
| 38 | 743604,31 | 262207,14 | |
| 39 | 743604,31 | 262206,40 | |
| 40 | 743583,77 | 262192,25 | |
| 41 | 743591,14 | 262181,23 | |
| 42 | 743592,80 | 262182,35 | |
| 43 | 743596,14 | 262177,36 | |
| 44 | 743600,44 | 262179,91 | |
| 45 | 743605,38 | 262182,84 | |
| 46 | 743606,76 | 262180,67 | |
| 47 | 743610,12 | 262175,48 | |
| 48 | 743611,86 | 262174,01 | |
| 49 | 743617,73 | 262165,01 | |
| 50 | 743630,21 | 262172,64 | |
| 30 | 743630,56 | 262172,86 | |

| | | |
|---------------|--------------|--------------|
| Инв. №. подл. | Подп. и дата | Взам. инв. № |
| | | |

| | | | | | | |
|------|---------|------|-------|---------|------|------|
| Изм. | Кол.уч. | Лист | № док | Подпись | Дата | Лист |
| | | | | | | 16 |

Таблица №9. Ведомость координат поворотных точек границ образуемого земельного участка :ЗУ6.

| Площадь земельного участка | | 1295 кв.м |
|--|---------------|-----------|
| Обозначение характерных точек границ | Координаты, м | |
| | X | Y |
| н49 | 743619,03 | 262137,93 |
| н50 | 743620,95 | 262139,23 |
| н51 | 743613,18 | 262150,97 |
| н52 | 743600,85 | 262142,80 |
| н53 | 743587,19 | 262167,06 |
| н1 | 743574,69 | 262186,84 |
| н2 | 743558,25 | 262176,35 |
| н54 | 743564,12 | 262167,04 |
| н55 | 743566,08 | 262168,16 |
| н56 | 743573,79 | 262155,64 |
| н57 | 743579,32 | 262148,08 |
| н58 | 743583,33 | 262141,85 |
| н59 | 743587,55 | 262136,20 |
| н60 | 743590,02 | 262132,14 |
| н61 | 743596,01 | 262122,99 |
| н49 | 743619,03 | 262137,93 |

Таблица №10. Ведомость координат поворотных точек границ образуемого земельного участка :133:ЗУ7.

| Площадь земельного участка | | 242 кв.м |
|--|---------------|-----------|
| Обозначение характерных точек границ | Координаты, м | |
| | X | Y |
| 65 | 743600,90 | 262075,88 |
| 66 | 743596,97 | 262081,88 |
| н62 | 743586,49 | 262074,71 |
| н63 | 743597,30 | 262058,87 |
| 64 | 743607,75 | 262066,14 |
| 65 | 743600,90 | 262075,88 |

| | |
|---------------|--------------|
| Инв. №. подл. | Взам. инв. № |
| Подп. и дата | |

| | | | | | | |
|------|---------|------|-------|---------|------|------|
| Изм. | Кол.уч. | Лист | № док | Подпись | Дата | Лист |
| | | | | | | 17 |

Таблица №11. Ведомость координат поворотных точек границ образуемого земельного участка :2386:ЗУ8.

| | | |
|--|---------------|-----------------|
| Площадь земельного участка | | 107 кв.м |
| Обозначение характерных точек границ | Координаты, м | |
| | X | Y |
| 92 | 743555,85 | 262101,66 |
| 91 | 743555,42 | 262102,33 |
| н64 | 743503,29 | 262068,35 |
| 93 | 743504,71 | 262066,12 |
| 92 | 743555,85 | 262101,66 |

Таблица №12. Ведомость координат поворотных точек границ образуемого земельного участка :ЗУ9.

| | | |
|--|---------------|-------------------|
| Площадь земельного участка | | 13314 кв.м |
| Обозначение характерных точек границ | Координаты, м | |
| | X | Y |
| Контур 1 | | |
| 75 | 743665,17 | 262058,28 |
| 76 | 743655,46 | 262072,72 |
| 77 | 743653,74 | 262075,41 |
| 78 | 743652,90 | 262074,88 |
| 79 | 743638,47 | 262096,94 |
| 80 | 743641,93 | 262099,45 |
| 16 | 743636,19 | 262107,95 |
| 81 | 743637,89 | 262109,04 |
| 82 | 743622,15 | 262133,21 |
| 83 | 743621,81 | 262133,72 |
| 84 | 743602,67 | 262121,20 |
| 85 | 743604,46 | 262118,19 |
| 86 | 743600,79 | 262115,67 |
| 87 | 743586,63 | 262105,94 |
| 88 | 743588,72 | 262102,44 |
| 89 | 743577,60 | 262094,67 |
| 90 | 743566,64 | 262109,50 |
| 91 | 743555,42 | 262102,33 |
| н64 | 743503,29 | 262068,35 |
| 93 | 743504,71 | 262066,12 |
| 94 | 743503,85 | 262065,54 |
| 95 | 743502,95 | 262064,93 |
| 96 | 743499,51 | 262062,60 |

| | | | | | | | | | |
|---------------|--------------|--------------|-------|---------|------|----|--|--|------|
| Инв. №. подл. | Подп. и дата | Взам. инв. № | | | | | | | Лист |
| | | | | | | | | | |
| | | | | | | | | | |
| | | | | | | | | | |
| | | | | | | | | | |
| | | | | | | | | | |
| | | | | | | | | | |
| | | | | | | | | | |
| | | | | | | | | | |
| | | | | | | | | | |
| | | | | | | | | | |
| | | | | | | | | | |
| | | | | | | | | | |
| Изм. | Кол.уч. | Лист | № док | Подпись | Дата | 18 | | | |

| | | |
|------------|-----------|-----------|
| 97 | 743549,35 | 261983,59 |
| 98 | 743563,71 | 261962,08 |
| 99 | 743570,89 | 261966,78 |
| 110 | 743623,84 | 262000,91 |
| 56 | 743624,15 | 262001,12 |
| 57 | 743635,36 | 262008,36 |
| 58 | 743629,35 | 262017,40 |
| 59 | 743621,63 | 262028,22 |
| 60 | 743628,04 | 262032,03 |
| 61 | 743623,72 | 262038,64 |
| 62 | 743625,14 | 262039,58 |
| 63 | 743617,69 | 262051,00 |
| 64 | 743607,75 | 262066,14 |
| н63 | 743597,30 | 262058,87 |
| н62 | 743586,49 | 262074,71 |
| 66 | 743596,97 | 262081,88 |
| 67 | 743608,89 | 262090,99 |
| 68 | 743616,85 | 262088,96 |
| 69 | 743623,25 | 262079,16 |
| 70 | 743634,74 | 262060,56 |
| 71 | 743645,02 | 262045,07 |
| 72 | 743653,73 | 262050,77 |
| 73 | 743660,49 | 262055,18 |
| 74 | 743663,12 | 262056,89 |
| 75 | 743665,17 | 262058,28 |
| Контур 1.1 | | |
| 107 | 743638,10 | 262103,12 |
| 108 | 743635,14 | 262101,21 |
| 109 | 743629,08 | 262110,43 |
| 106 | 743632,04 | 262112,36 |
| 107 | 743638,10 | 262103,12 |
| Контур 1.2 | | |
| 103 | 743619,47 | 262106,54 |
| 104 | 743614,52 | 262103,27 |
| 105 | 743606,07 | 262116,03 |
| 102 | 743611,00 | 262119,28 |
| 103 | 743619,47 | 262106,54 |

| | | |
|---------------|--------------|--------------|
| Инв. №. подл. | Подп. и дата | Взам. инв. № |
| | | |

| | | | | | | | | |
|------|---------|------|-------|---------|------|--|--|------|
| | | | | | | | | Лист |
| Изм. | Кол.уч. | Лист | № док | Подпись | Дата | | | 19 |

**Таблица №13. Ведомость координат поворотных точек границ
образуемого земельного участка :ЗУ10.**

| | | | |
|--|---------------|------------|--|
| Площадь земельного участка | | 13681 кв.м | |
| Обозначение характерных точек границ | Координаты, м | | |
| | X | Y | |
| Контур 1 | | | |
| 75 | 743665,17 | 262058,28 | |
| 76 | 743655,46 | 262072,72 | |
| 77 | 743653,74 | 262075,41 | |
| 17 | 743656,85 | 262077,36 | |
| 80 | 743641,93 | 262099,45 | |
| 16 | 743636,19 | 262107,95 | |
| 81 | 743637,89 | 262109,04 | |
| 82 | 743622,15 | 262133,21 | |
| 83 | 743621,81 | 262133,72 | |
| н49 | 743619,03 | 262137,93 | |
| н61 | 743596,01 | 262122,99 | |
| 86 | 743600,79 | 262115,67 | |
| 87 | 743586,63 | 262105,94 | |
| 88 | 743588,72 | 262102,44 | |
| 89 | 743577,60 | 262094,67 | |
| 90 | 743566,64 | 262109,50 | |
| 91 | 743555,42 | 262102,33 | |
| н64 | 743503,29 | 262068,35 | |
| 93 | 743504,71 | 262066,12 | |
| 94 | 743503,85 | 262065,54 | |
| 95 | 743502,95 | 262064,93 | |
| 96 | 743499,51 | 262062,60 | |
| 97 | 743549,35 | 261983,59 | |
| 98 | 743563,71 | 261962,08 | |
| 99 | 743570,89 | 261966,78 | |
| 110 | 743623,84 | 262000,91 | |
| 56 | 743624,15 | 262001,12 | |
| 57 | 743635,36 | 262008,36 | |
| 58 | 743629,35 | 262017,40 | |
| н65 | 743635,01 | 262021,36 | |
| 60 | 743628,04 | 262032,03 | |
| 61 | 743623,72 | 262038,64 | |
| 62 | 743625,14 | 262039,58 | |
| 63 | 743617,69 | 262051,00 | |

| | | |
|---------------|--------------|--------------|
| Инв. №. подл. | Подп. и дата | Взам. инв. № |
| | | |

| | | | | | | |
|------|---------|------|-------|---------|------|------------|
| Изм. | Кол.уч. | Лист | № док | Подпись | Дата | Лист 20 |
| | | | | | | |

| | | |
|------------|-----------|-----------|
| 64 | 743607,75 | 262066,14 |
| н63 | 743597,30 | 262058,87 |
| н62 | 743586,49 | 262074,71 |
| 66 | 743596,97 | 262081,88 |
| 67 | 743608,89 | 262090,99 |
| 68 | 743616,85 | 262088,96 |
| 69 | 743623,25 | 262079,16 |
| 70 | 743634,74 | 262060,56 |
| 71 | 743645,02 | 262045,07 |
| 72 | 743653,73 | 262050,77 |
| 73 | 743660,49 | 262055,18 |
| 74 | 743663,12 | 262056,89 |
| 75 | 743665,17 | 262058,28 |
| Контур 1.1 | | |
| 107 | 743638,10 | 262103,12 |
| 108 | 743635,14 | 262101,21 |
| 109 | 743629,08 | 262110,43 |
| 106 | 743632,04 | 262112,36 |
| 107 | 743638,10 | 262103,12 |
| Контур 1.2 | | |
| 103 | 743619,47 | 262106,54 |
| 104 | 743614,52 | 262103,27 |
| 105 | 743606,07 | 262116,03 |
| 102 | 743611,00 | 262119,28 |
| 103 | 743619,47 | 262106,54 |

| | | | | | | | |
|---------------|---------|------|-------|---------|------|--------------|--------------|
| Инв. №. подл. | | | | | | Подп. и дата | Взам. инв. № |
| | | | | | | | |
| | | | | | | | |
| | | | | | | | |
| Изм. | Кол.уч. | Лист | № док | Подпись | Дата | | |
| | | | | | | | |
| | | | | | | | |
| | | | | | | Лист | 21 |

**5. Ведомость координат поворотных точек
границ территории межевания**

Таблица №14.

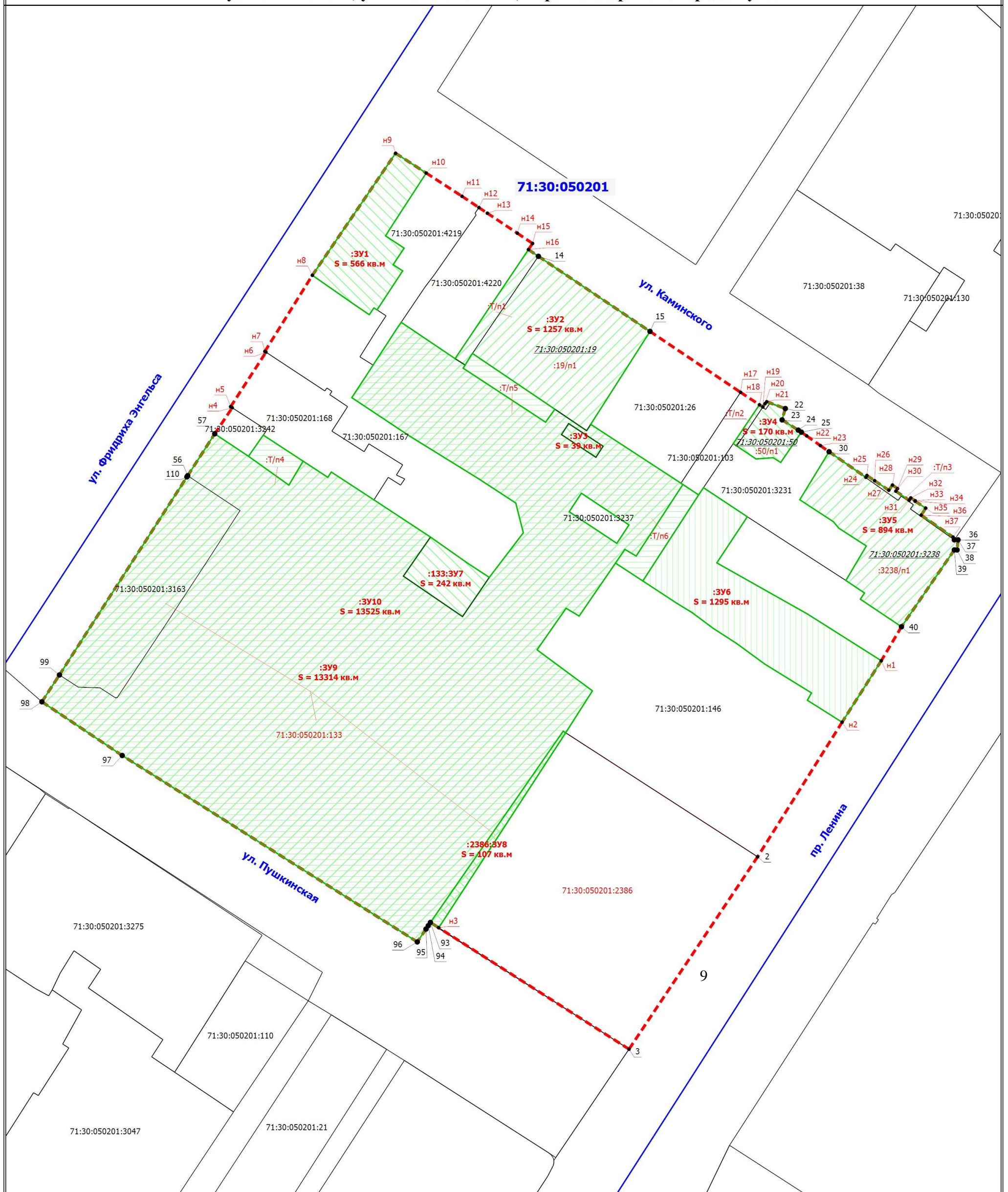
| Обозначение характерных точек границ | Координаты | |
|--|------------|-----------|
| | X | Y |
| 37 | 743607,01 | 262207,39 |
| 38 | 743604,31 | 262207,14 |
| 39 | 743604,31 | 262206,40 |
| 40 | 743583,77 | 262192,25 |
| н1 | 743574,69 | 262186,84 |
| н2 | 743558,25 | 262176,35 |
| 2 | 743522,27 | 262153,72 |
| 3 | 743470,84 | 262119,29 |
| н3 | 743503,32 | 262068,30 |
| 93 | 743504,71 | 262066,12 |
| 94 | 743503,85 | 262065,54 |
| 95 | 743502,95 | 262064,93 |
| 96 | 743499,51 | 262062,60 |
| 97 | 743549,35 | 261983,59 |
| 98 | 743563,71 | 261962,08 |
| 99 | 743570,89 | 261966,78 |
| 110 | 743623,84 | 262000,91 |
| 56 | 743624,15 | 262001,12 |
| 57 | 743635,36 | 262008,36 |
| н4 | 743642,32 | 262013,05 |
| н5 | 743642,60 | 262012,62 |
| н6 | 743657,19 | 262022,08 |
| н7 | 743657,39 | 262021,79 |
| н8 | 743677,74 | 262034,50 |
| н9 | 743710,37 | 262056,79 |
| н10 | 743705,07 | 262065,00 |
| н11 | 743698,87 | 262074,57 |
| н12 | 743695,85 | 262079,10 |
| н13 | 743694,34 | 262081,36 |
| н14 | 743689,00 | 262089,38 |
| н15 | 743686,25 | 262093,46 |
| н16 | 743684,61 | 262092,36 |
| 14 | 743682,81 | 262095,03 |
| 15 | 743662,73 | 262124,92 |
| н17 | 743646,45 | 262149,16 |

| | | | | | | | | | |
|---------------|--------------|--------------|--|--|--|--|--|--|--|
| Инв. №. подл. | Подп. и дата | Взам. инв. № | | | | | | | |
| | | | | | | | | | |
| | | | | | | | | | |
| | | | | | | | | | |
| | | | | | | | | | |
| | | | | | | | | | |
| | | | | | | | | | |
| | | | | | | | | | |
| | | | | | | | | | |
| | | | | | | | | | |
| | | | | | | | | | |
| | | | | | | | | | |
| | | | | | | | | | |
| | | | | | | | | | |
| | | | | | | | | | |
| | | | | | | | | | |
| | | | | | | | | | |
| | | | | | | | | | |
| | | | | | | | | | |
| | | | | | | | | | |
| | | | | | | | | | |
| | | | | | | | | | |
| | | | | | | | | | |
| | | | | | | | | | |
| | | | | | | | | | |
| | | | | | | | | | |
| | | | | | | | | | |
| | | | | | | | | | |
| | | | | | | | | | |
| | | | | | | | | | |
| | | | | | | | | | |
| | | | | | | | | | |
| | | | | | | | | | |
| | | | | | | | | | |
| | | | | | | | | | |
| | | | | | | | | | |
| | | | | | | | | | |
| | | | | | | | | | |
| | | | | | | | | | |
| | | | | | | | | | |
| | | | | | | | | | |
| | | | | | | | | | |
| | | | | | | | | | |
| | | | | | | | | | |
| | | | | | | | | | |
| | | | | | | | | | |
| | | | | | | | | | |
| | | | | | | | | | |
| | | | | | | | | | |
| | | | | | | | | | |
| | | | | | | | | | |
| | | | | | | | | | |
| | | | | | | | | | |
| | | | | | | | | | |
| | | | | | | | | | |
| | | | | | | | | | |
| | | | | | | | | | |
| | | | | | | | | | |
| | | | | | | | | | |
| | | | | | | | | | |
| | | | | | | | | | |
| | | | | | | | | | |
| | | | | | | | | | |
| | | | | | | | | | |
| | | | | | | | | | |
| | | | | | | | | | |
| | | | | | | | | | |
| | | | | | | | | | |
| | | | | | | | | | |
| | | | | | | | | | |
| | | | | | | | | | |
| | | | | | | | | | |
| | | | | | | | | | |
| | | | | | | | | | |
| | | | | | | | | | |
| | | | | | | | | | |
| | | | | | | | | | |
| | | | | | | | | | |
| | | | | | | | | | |
| | | | | | | | | | |
| | | | | | | | | | |
| | | | | | | | | | |
| | | | | | | | | | |
| | | | | | | | | | |
| | | | | | | | | | |
| | | | | | | | | | |
| | | | | | | | | | |
| | | | | | | | | | |
| | | | | | | | | | |
| | | | | | | | | | |
| | | | | | | | | | |
| | | | | | | | | | |
| | | | | | | | | | |
| | | | | | | | | | |
| | | | | | | | | | |
| | | | | | | | | | |
| | | | | | | | | | |
| | | | | | | | | | |
| | | | | | | | | | |
| | | | | | | | | | |
| | | | | | | | | | |
| | | | | | | | | | |
| | | | | | | | | | |
| | | | | | | | | | |
| | | | | | | | | | |
| | | | | | | | | | |
| | | | | | | | | | |
| | | | | | | | | | |
| | | | | | | | | | |
| | | | | | | | | | |
| | | | | | | | | | |
| | | | | | | | | | |
| | | | | | | | | | |
| | | | | | | | | | |
| | | | | | | | | | |
| | | | | | | | | | |
| | | | | | | | | | |
| | | | | | | | | | |
| | | | | | | | | | |
| | | | | | | | | | |
| | | | | | | | | | |
| | | | | | | | | | |
| | | | | | | | | | |
| | | | | | | | | | |
| | | | | | | | | | |
| | | | | | | | | | |
| | | | | | | | | | |
| | | | | | | | | | |
| | | | | | | | | | |
| | | | | | | | | | |
| | | | | | | | | | |
| | | | | | | | | | |
| | | | | | | | | | |
| | | | | | | | | | |
| | | | | | | | | | |
| | | | | | | | | | |
| | | | | | | | | | |
| | | | | | | | | | |
| | | | | | | | | | |
| | | | | | | | | | |
| | | | | | | | | | |
| | | | | | | | | | |
| | | | | | | | | | |
| | | | | | | | | | |
| | | | | | | | | | |
| | | | | | | | | | |
| | | | | | | | | | |
| | | | | | | | | | |
| | | | | | | | | | |
| | | | | | | | | | |
| | | | | | | | | | |
| | | | | | | | | | |
| | | | | | | | | | |
| | | | | | | | | | |
| | | | | | | | | | |
| | | | | | | | | | |
| | | | | | | | | | |
| | | | | | | | | | |
| | | | | | | | | | |
| | | | | | | | | | |
| | | | | | | | | | |
| | | | | | | | | | |
| | | | | | | | | | |
| | | | | | | | | | |
| | | | | | | | | | |
| | | | | | | | | | |
| | | | | | | | | | |
| | | | | | | | | | |
| | | | | | | | | | |
| | | | | | | | | | |
| | | | | | | | | | |
| | | | | | | | | | |
| | | | | | | | | | |
| | | | | | | | | | |
| | | | | | | | | | |
| | | | | | | | | | |
| | | | | | | | | | |
| | | | | | | | | | |
| | | | | | | | | | |
| | | | | | | | | | |
| | | | | | | | | | |
| | | | | | | | | | |
| | | | | | | | | | |
| | | | | | | | | | |
| | | | | | | | | | |
| | | | | | | | | | |
| | | | | | | | | | |
| | | | | | | | | | |
| | | | | | | | | | |
| | | | | | | | | | |
| | | | | | | | | | |
| | | | | | | | | | |
| | | | | | | | | | |
| | | | | | | | | | |
| | | | | | | | | | |
| | | | | | | | | | |
| | | | | | | | | | |
| | | | | | | | | | |
| | | | | | | | | | |
| | | | | | | | | | |
| | | | | | | | | | |
| | | | | | | | | | |
| | | | | | | | | | |
| | | | | | | | | | |
| | | | | | | | | | |
| | | | | | | | | | |
| | | | | | | | | | |
| | | | | | | | | | |
| | | | | | | | | | |
| | | | | | | | | | |
| | | | | | | | | | |
| | | | | | | | | | |
| | | | | | | | | | |
| | | | | | | | | | |
| | | | | | | | | | |
| | | | | | | | | | |
| | | | | | | | | | |
| | | | | | | | | | |
| | | | | | | | | | |
| | | | | | | | | | |
| | | | | | | | | | |
| | | | | | | | | | |
| | | | | | | | | | |
| | | | | | | | | | |
| | | | | | | | | | |
| | | | | | | | | | |
| | | | | | | | | | |
| | | | | | | | | | |
| | | | | | | | | | |
| | | | | | | | | | |
| | | | | | | | | | |
| | | | | | | | | | |
| | | | | | | | | | |
| | | | | | | | | | |
| | | | | | | | | | |
| | | | | | | | | | |
| | | | | | | | | | |
| | | | | | | | | | |
| | | | | | | | | | |
| | | | | | | | | | |
| | | | | | | | | | |
| | | | | | | | | | |
| | | | | | | | | | |
| | | | | | | | | | |
| | | | | | | | | | |
| | | | | | | | | | |
| | | | | | | | | | |
| | | | | | | | | | |
| | | | | | | | | | |
| | | | | | | | | | |
| | | | | | | | | | |
| | | | | | | | | | |
| | | | | | | | | | |
| | | | | | | | | | |
| | | | | | | | | | |
| | | | | | | | | | |
| | | | | | | | | | |
| | | | | | | | | | |
| | | | | | | | | | |
| | | | | | | | | | |
| | | | | | | | | | |
| | | | | | | | | | |
| | | | | | | | | | |
| | | | | | | | | | |
| | | | | | | | | | |
| | | | | | | | | | |
| | | | | | | | | | |
| | | | | | | | | | |
| | | | | | | | | | |
| | | | | | | | | | |
| | | | | | | | | | |
| | | | | | | | | | |
| | | | | | | | | | |
| | | | | | | | | | |
| | | | | | | | | | |
| | | | | | | | | | |
| | | | | | | | | | |
| | | | | | | | | | |
| | | | | | | | | | |
| | | | | | | | | | |
| | | | | | | | | | |
| | | | | | | | | | |
| | | | | | | | | | |
| | | | | | | | | | |
| | | | | | | | | | |
| | | | | | | | | | |
| | | | | | | | | | |
| | | | | | | | | | |
| | | | | | | | | | |
| | | | | | | | | | |
| | | | | | | | | | |
| | | | | | | | | | |
| | | | | | | | | | |
| | | | | | | | | | |
| | | | | | | | | | |
| | | | | | | | | | |
| | | | | | | | | | |
| | | | | | | | | | |
| | | | | | | | | | |
| | | | | | | | | | |
| | | | | | | | | | |
| | | | | | | | | | |
| | | | | | | | | | |
| | | | | | | | | | |
| | | | | | | | | | |
| | | | | | | | | | |
| | | | | | | | | | |
| | | | | | | | | | |
| | | | | | | | | | |
| | | | | | | | | | |
| | | | | | | | | | |
| | | | | | | | | | |
| | | | | | | | | | |
| | | | | | | | | | |
| | | | | | | | | | |
| | | | | | | | | | |
| | | | | | | | | | |
| | | | | | | | | | |
| | | | | | | | | | |
| | | | | | | | | | |
| | | | | | | | | | |
| | | | | | | | | | |
| | | | | | | | | | |
| | | | | | | | | | |
| | | | | | | | | | |
| | | | | | | | | | |
| | | | | | | | | | |
| | | | | | | | | | |

Графические приложения

| | | | | | |
|---------------|---------|--------------|------|--------------|------|
| Инв. №. подп. | | Подп. и дата | | Взам. инв. № | |
| | | | | | |
| | | | | | |
| | | | | | |
| Изм. | Кол.уч. | Лист | №док | Подпись | Дата |
| | | | | | Лист |
| | | | | | 24 |

**ЕНИЯ ИЗМЕНЕНИЙ В ПРОЕКТ МЕЖЕВАНИЯ ЧАСТИ ТЕРРИТОРИИ КВАРТАЛА,
ограниченного проспектом Ленина, ул. Пушкинская,
ул. Ф. Энгельса, ул. Каминского в Центральном районе города Тулы**



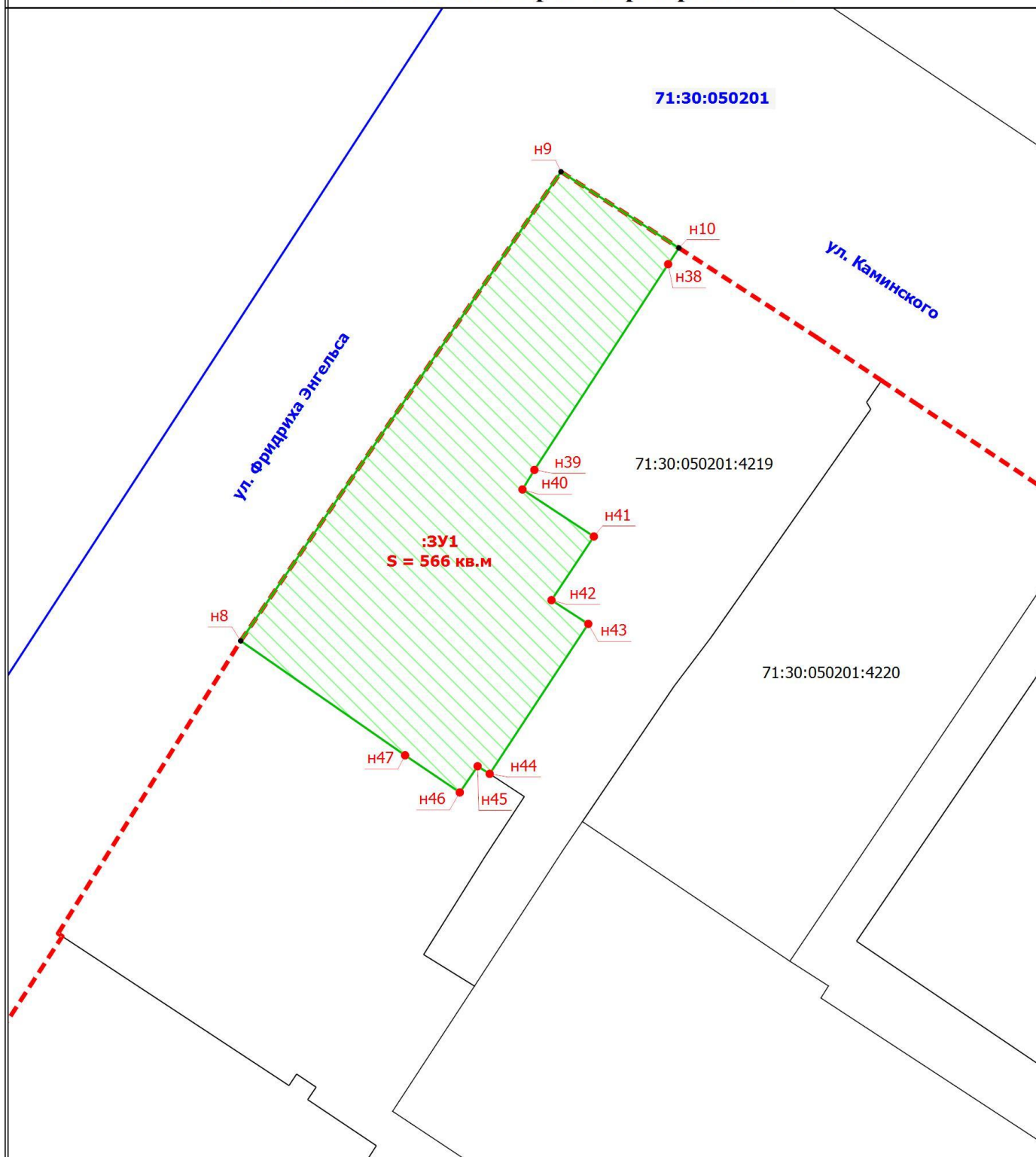
Масштаб 1:1000

Условные обозначения

- | | |
|-------------------|--|
| ● | - Характерная точка границы земельного участка, сведения о которой отсутствуют в ЕГРН, местоположение которой определено при кадастровых работах (новая характерная точка) |
| — | - Часть границы, сведения ЕГРН о которой позволяют однозначно определить ее положение на местности |
| — | - Граница образуемого земельного участка |
| - - - - - | - Проектируемая красная линия |
| 71:30:050201:3275 | - Кадастровый номер земельного участка |
| н1 | - Обозначение новой характерной точки |
| :Т/д1 | - Часть территории при перераспределении |

- - Характерная точка границы, сведения о которой позволяют однозначно определить ее положение на местности
- 2 - Обозначение характерной точки, местоположение которой не изменилось или было уточнено
- Граница кадастрового квартала
- 0:050201:19 - Исходный земельный участок
- 0:050201** - Номер кадастрового квартала
- 3У1** - Образуемый земельный участок
- 19/п1** - Часть исходного земельного участка при перераспределении

**ПЛАН ГРАНИЦ ЗЕМЕЛЬНОГО УЧАСТКА
:ЗУ1 (S = 566 кв.м), образованного из земель, государственная
собственность на которые не разграничена**

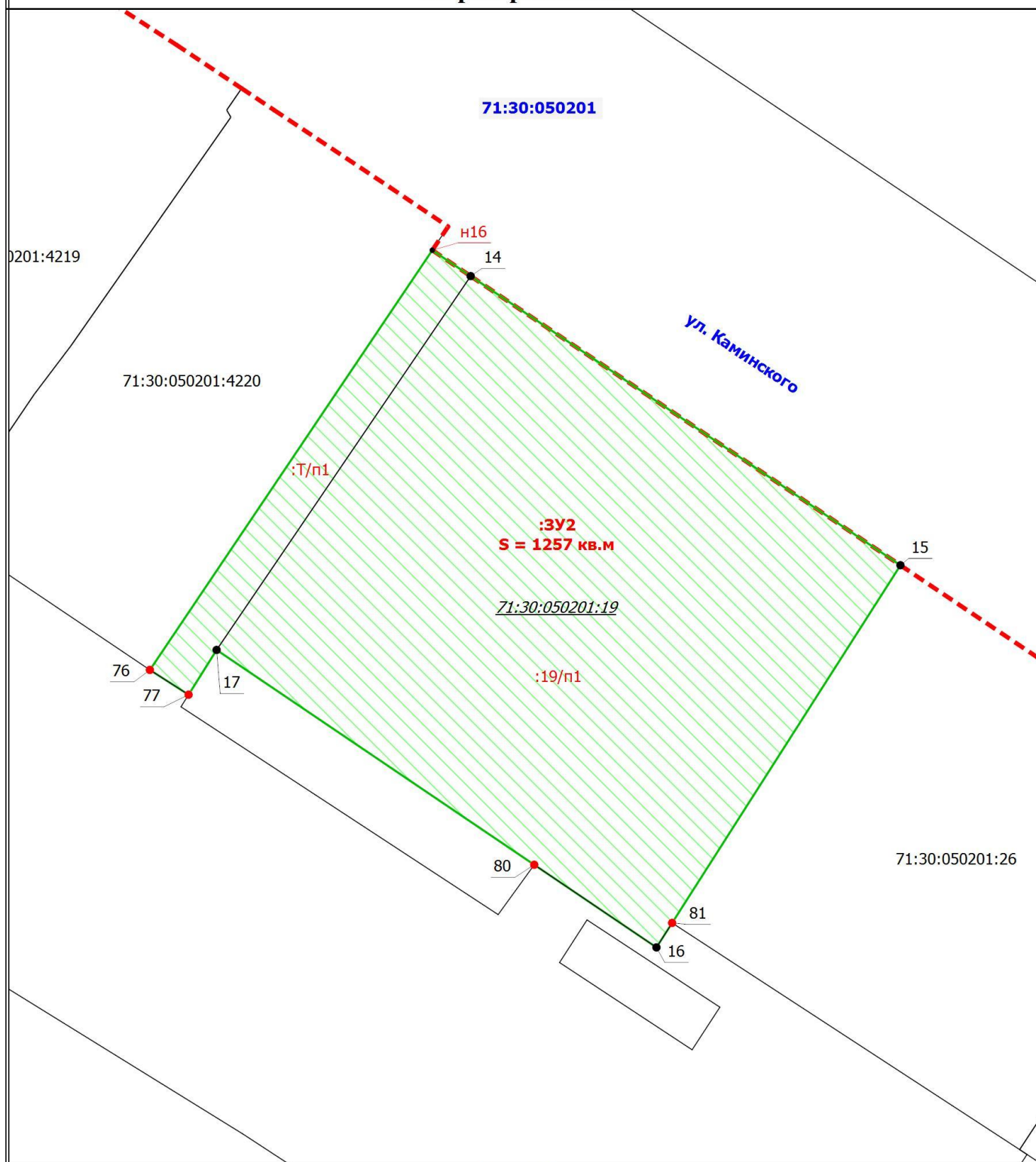


Условные обозначения

- | | | | |
|-------------------|---|--------------|--|
| ● | - Характерная точка границы, сведения о которой позволяют однозначно определить ее положение на местности | ● | - Характерная точка границы земельного участка, сведения о которой отсутствуют в ЕГРН, местоположение которой определено при кадастровых работах (новая характерная точка) |
| — | - Часть границы, сведения ЕГРН о которой позволяют однозначно определить ее положение на местности | — | - Граница кадастрового квартала |
| - - - | - Проектируемая красная линия | — | - Граница образуемого земельного участка |
| 2 | - Обозначение характерной точки, местоположение которой не изменилось или было уточнено | 71:30:050201 | - Номер кадастрового квартала |
| 71:30:050201:4219 | - Кадастровый номер земельного участка | н1 | - Обозначение новой характерной точки |
| :ЗУ1 | - Образуемый земельный участок | | |

Масштаб 1:400

ПЛАН ГРАНИЦ ЗЕМЕЛЬНОГО УЧАСТКА
:3У2 (S = 1257 кв.м), образованного путем перераспределения ЗУ с
К№71:30:050201:19 и земель, государственная собственность на которые
не разграничена

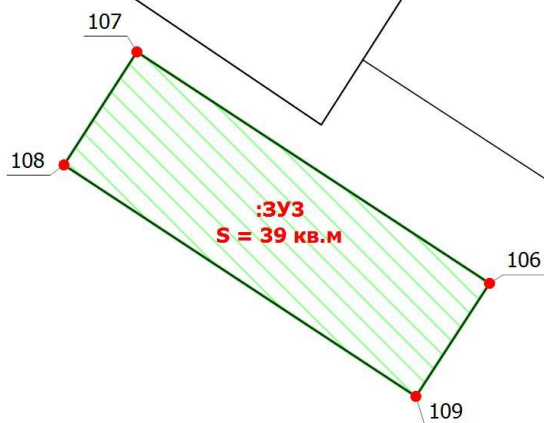


Масштаб 1:400

Условные обозначения

- | | | | |
|------------------------|---|-------------------|--|
| ● | - Характерная точка границы, сведения о которой позволяют однозначно определить ее положение на местности | ● | - Характерная точка границы земельного участка, сведения о которой отсутствуют в ЕГРН, местоположение которой определено при кадастровых работах (новая характерная точка) |
| — | - Часть границы, сведения ЕГРН о которой позволяют однозначно определить ее положение на местности | — | - Граница кадастрового квартала |
| - - - | - Проектируемая красная линия | — | - Граница образуемого земельного участка |
| 2 | - Обозначение характерной точки, местоположение которой не изменилось или было уточнено | 71:30:050201 | - Номер кадастрового квартала |
| н1 | - Обозначение новой характерной точки | 71:30:050201:4219 | - Кадастровый номер земельного участка |
| :Т/п1 | - Часть территории при перераспределении | :3У2 | - Образуемый земельный участок |
| <u>71:30:050201:19</u> | - Исходный земельный участок | :19/п1 | - Часть исходного земельного участка при перераспределении |

**ПЛАН ГРАНИЦ ЗЕМЕЛЬНОГО УЧАСТКА
:ЗУЗ (S = 39 кв.м), образованного из земель,
государственная собственность на которые не разграничена**



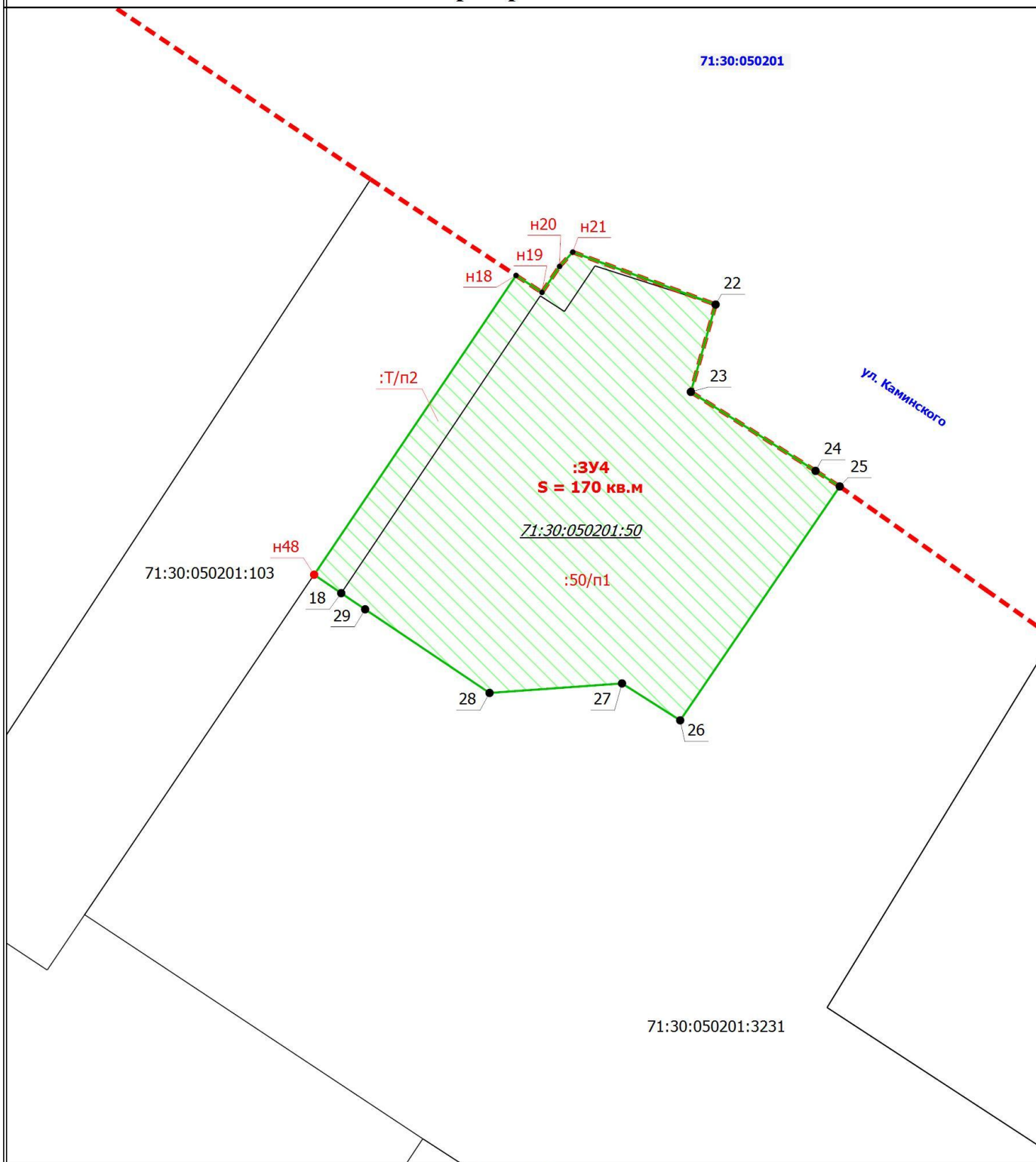
71:30:050201:3237

Масштаб 1:200

Условные обозначения

- | | | | |
|-------------------|---|------|--|
| ● | - Характерная точка границы, сведения о которой позволяют однозначно определить ее положение на местности | ● | - Характерная точка границы земельного участка, сведения о которой отсутствуют в ЕГРН, местоположение которой определено при кадастровых работах (новая характерная точка) |
| — | - Часть границы, сведения ЕГРН о которой позволяют однозначно определить ее положение на местности | — | - Граница кадастрового квартала |
| - - - | - Проектируемая красная линия | — | - Граница образуемого земельного участка |
| 2 | - Обозначение характерной точки, местоположение которой не изменилось или было уточнено | :ЗУЗ | - образуемый земельный участок |
| 71:30:050201:3237 | - Кадастровый номер земельного участка | | |

ПЛАН ГРАНИЦ ЗЕМЕЛЬНОГО УЧАСТКА
:ЗУ4 (S = 170 кв.м), образованного путем перераспределения ЗУ с
К№71:30:050201:50 и земель, государственная собственность на которые
не разграничена

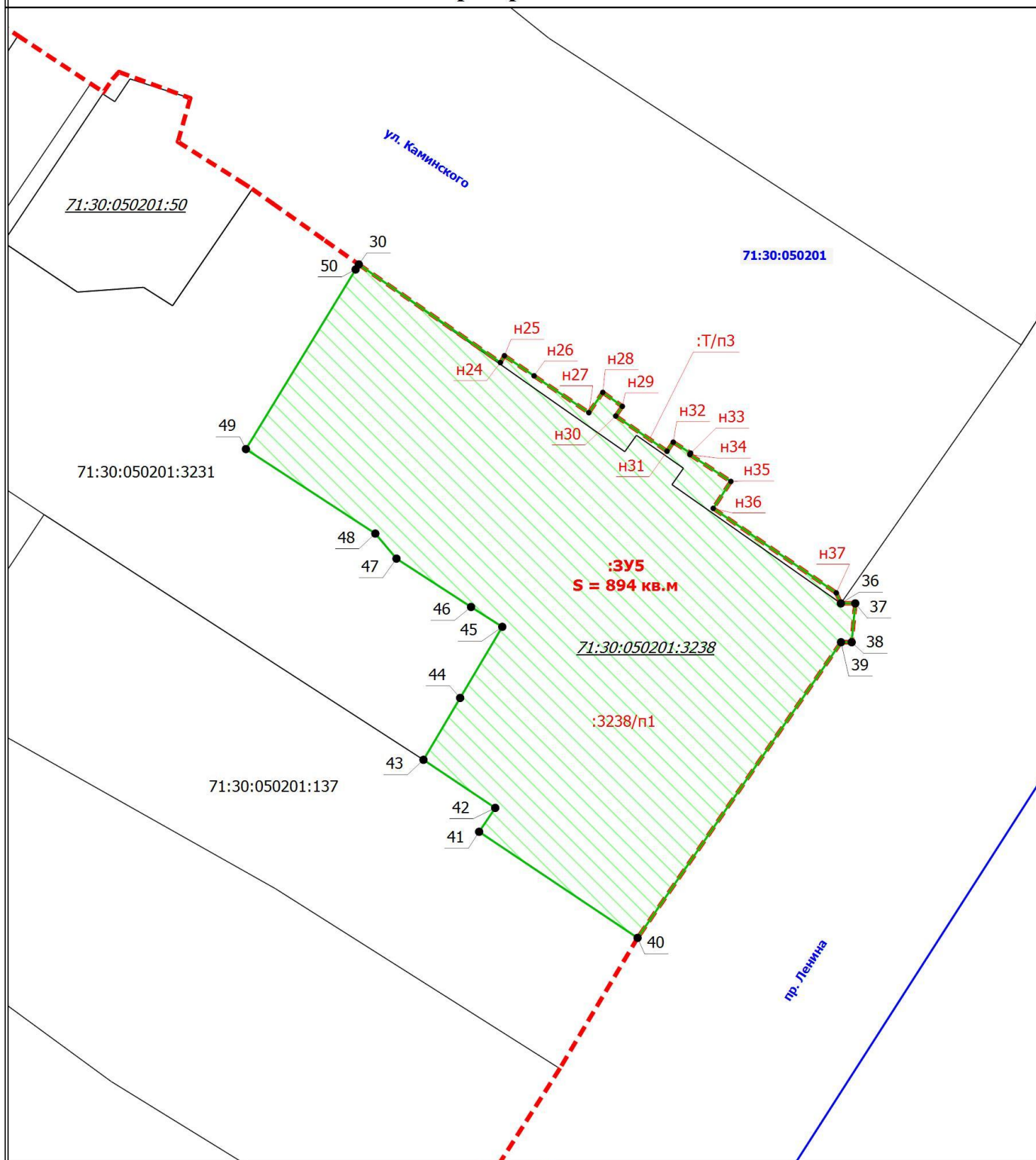


Условные обозначения

- | | |
|---|--|
| <ul style="list-style-type: none"> - Характерная точка границы, сведения о которой позволяют однозначно определить ее положение на местности - Часть границы, сведения ЕГРН о которой позволяют однозначно определить ее положение на местности - Проектируемая красная линия | <ul style="list-style-type: none"> - Характерная точка границы земельного участка, сведения о которой отсутствуют в ЕГРН, местоположение которой определено при кадастровых работах (новая характерная точка) - Граница кадастрового квартала - Граница образуемого земельного участка |
| <p><u>71:30:050201:50</u> - Исходный земельный участок</p> <p>2 - Обозначение характерной точки, местоположение которой не изменилось или было уточнено</p> <p>н1 - Обозначение новой характерной точки</p> <p>:ЗУ4 - Образуемый земельный участок</p> | <p>71:30:050201:3231 - Кадастровый номер земельного участка</p> <p>71:30:050201 - Номер кадастрового квартала</p> <p>:Т/п2 - Часть территории при перераспределении</p> <p>:50/п1 - Часть исходного земельного участка при перераспределении</p> |

Масштаб 1:200

ПЛАН ГРАНИЦ ЗЕМЕЛЬНОГО УЧАСТКА
:ЗУ5 (S = 894 кв.м), образованного путем перераспределения ЗУ с
К№71:30:050201:3238 и земель, государственная собственность на которые
не разграничена

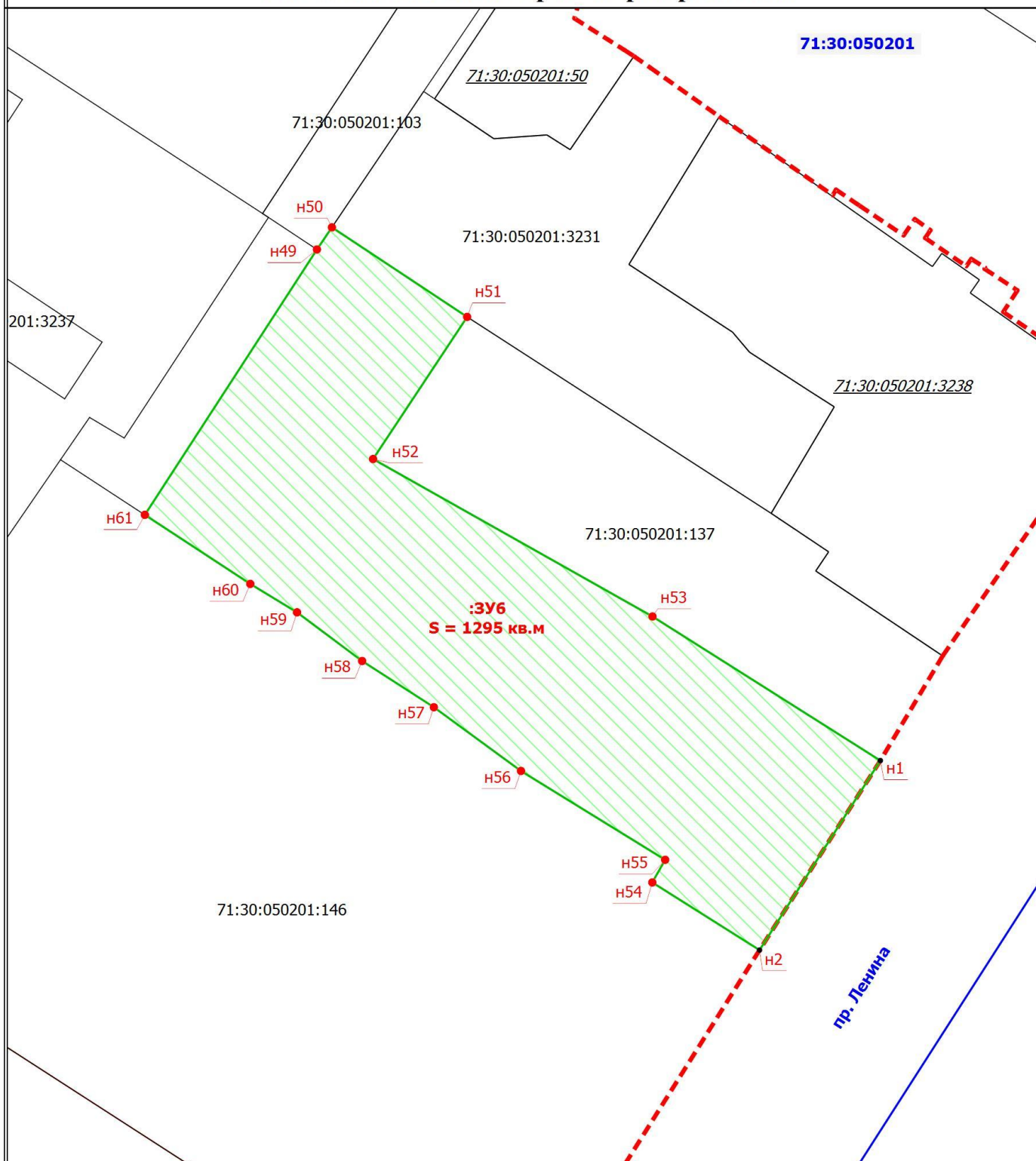


Масштаб 1:400

Условные обозначения

- | | | | |
|------------------------|---|---------------------|--|
| ● | - Характерная точка границы, сведения о которой позволяют однозначно определить ее положение на местности | ● | - Характерная точка границы земельного участка, сведения о которой отсутствуют в ЕГРН, местоположение которой определено при кадастровых работах (новая характерная точка) |
| — | - Часть границы, сведения ЕГРН о которой позволяют однозначно определить ее положение на местности | — | - Граница кадастрового квартала |
| - - - | - Проектируемая красная линия | — | - Граница образуемого земельного участка |
| <u>71:30:050201:50</u> | - Исходный земельный участок | 2 | - Обозначение характерной точки, местоположение которой не изменилось или было уточнено |
| :3238 | - Кадастровый номер земельного участка | 71:30:050201 | - Номер кадастрового квартала |
| н1 | - Обозначение новой характерной точки | :Т/п3 | - Часть территории при перераспределении |
| :ЗУ4 | - Образуемый земельный участок | :50/п1 | - Часть исходного земельного участка при перераспределении |

**ПЛАН ГРАНИЦ ЗЕМЕЛЬНОГО УЧАСТКА
:ЗУ6 (S = 1295 кв.м), образованного из земель, государственная
собственность на которые не разграничена**



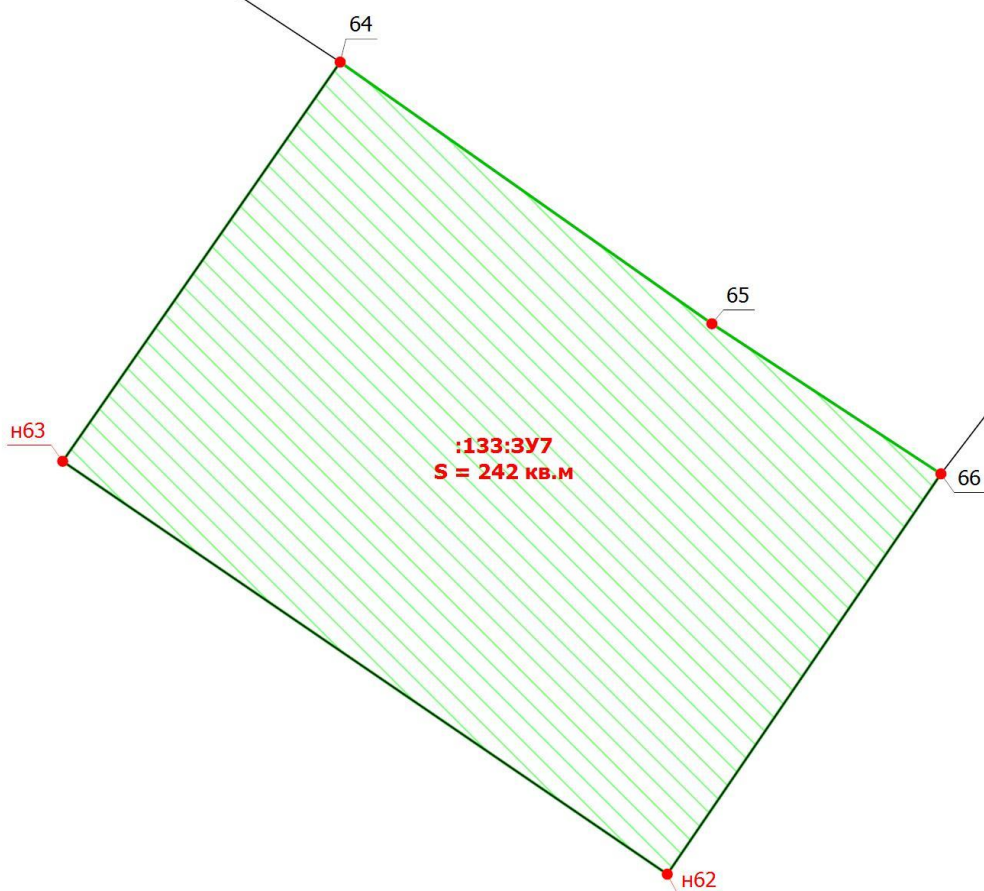
Масштаб 1:500

Условные обозначения

- | | | | |
|---------------------|---|---------------|--|
| | - Характерная точка границы, сведения о которой позволяют однозначно определить ее положение на местности | | - Характерная точка границы земельного участка, сведения о которой отсутствуют в ЕГРН, местоположение которой определено при кадастровых работах (новая характерная точка) |
| | - Часть границы, сведения ЕГРН о которой позволяют однозначно определить ее положение на местности | | - Граница кадастрового квартала |
| | - Проектируемая красная линия | 5:3238 | - Кадастровый номер земельного участка |
| | - Граница образуемого земельного участка | 2 | - Обозначение характерной точки, местоположение которой не изменилось или было уточнено |
| 71:30:050201 | - Номер кадастрового квартала | H1 | - Обозначение новой характерной точки |
| :ЗУ4 | - Образуемый земельный участок | | |

ПЛАН ГРАНИЦ ЗЕМЕЛЬНОГО УЧАСТКА
:133:3У7 (S = 242 кв.м), образованного путем раздела земельного участка с
К№71:30:050201:133 с сохранением исходного в измененных границах

71:30:050201:167



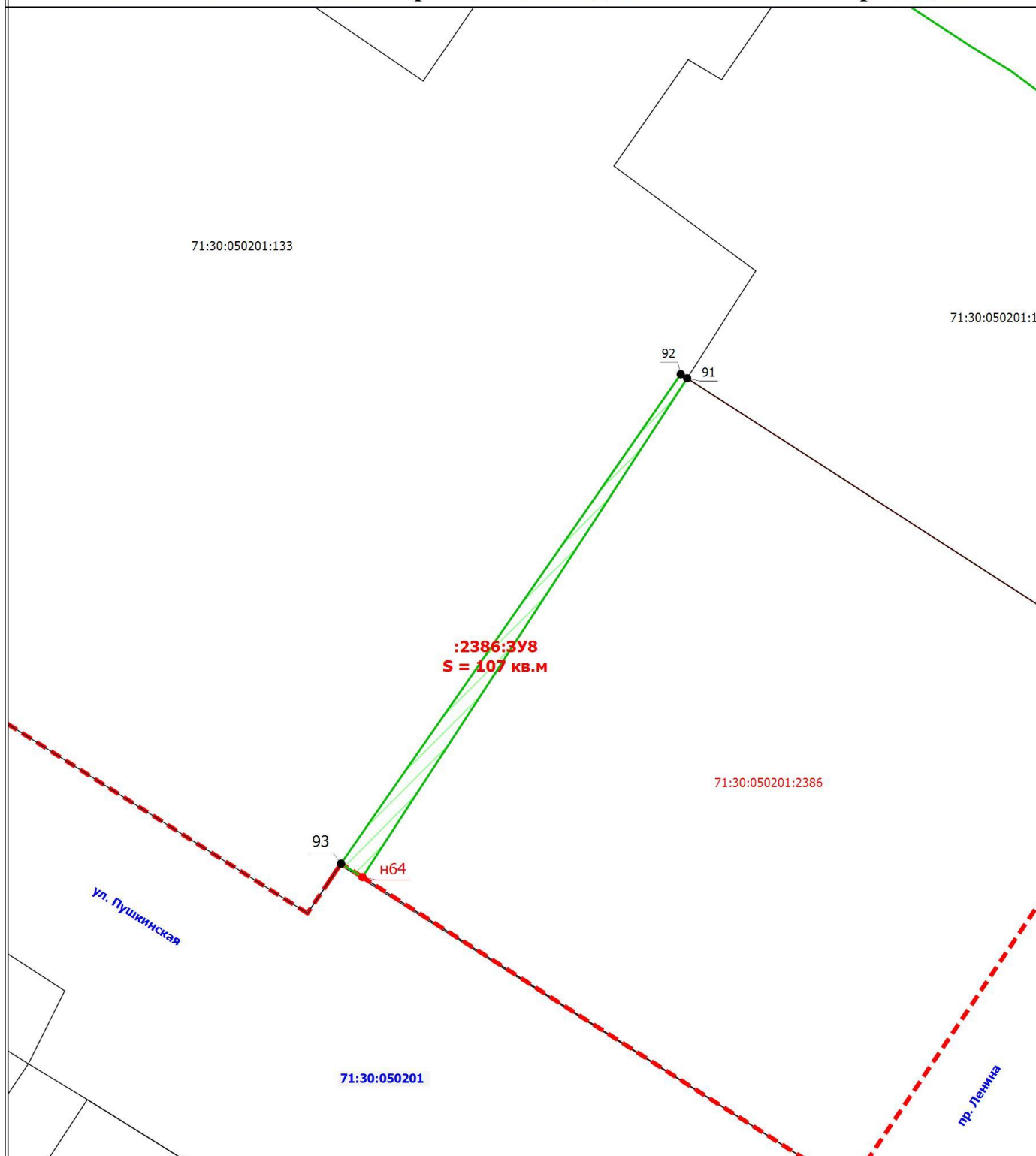
71:30:050201:133

Масштаб 1:200

Условные обозначения

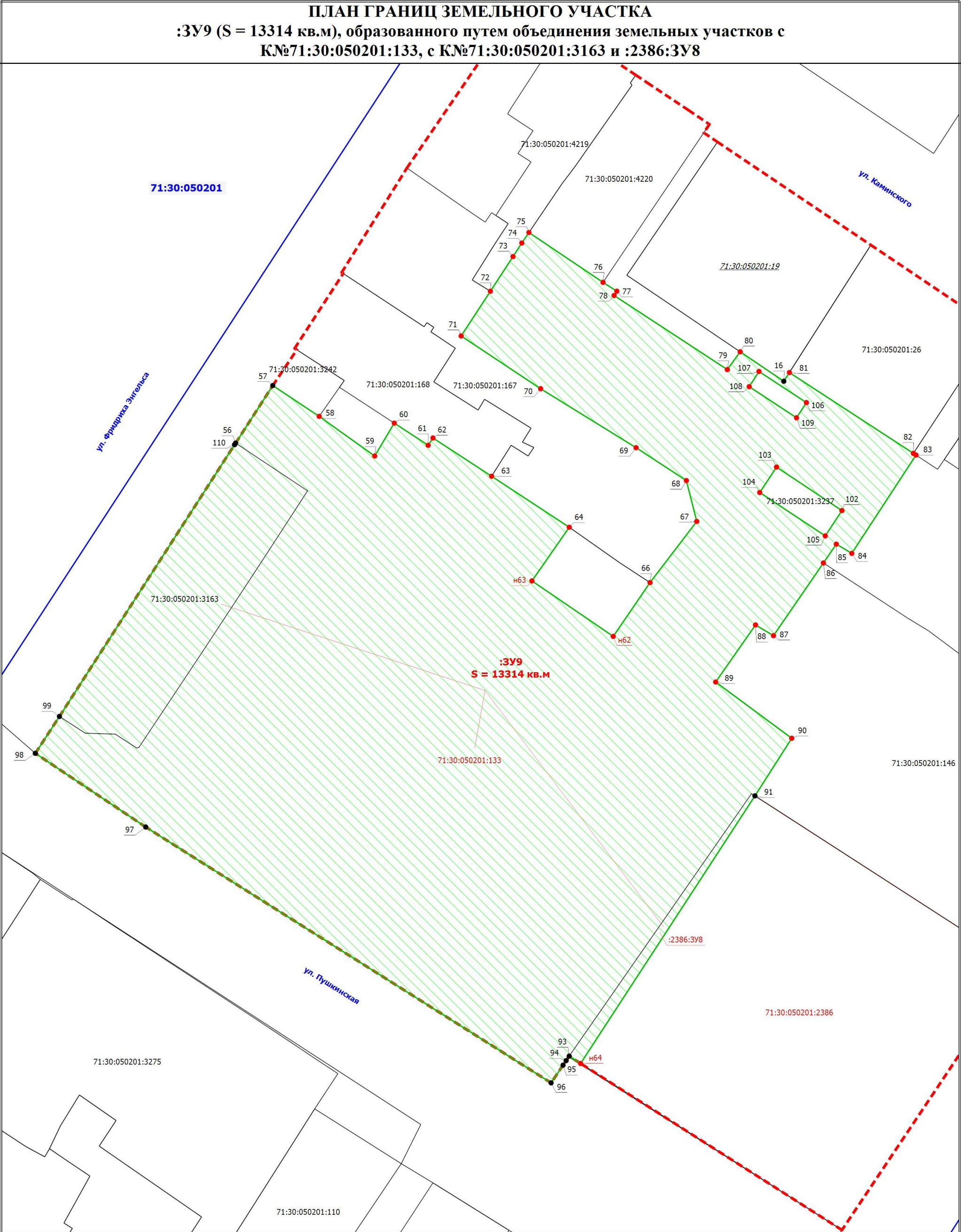
- | | | | |
|-------------------------|---|-------------------------|--|
| ● | - Характерная точка границы, сведения о которой позволяют однозначно определить ее положение на местности | ● | - Характерная точка границы земельного участка, сведения о которой отсутствуют в ЕГРН, местоположение которой определено при кадастровых работах (новая характерная точка) |
| — | - Часть границы, сведения ЕГРН о которой позволяют однозначно определить ее положение на местности | — | - Граница кадастрового квартала |
| — | - Граница образуемого земельного участка | 2 | - Обозначение характерной точки, местоположение которой не изменилось или было уточнено |
| 71:30:050201 | - Номер кадастрового квартала | н1 | - Обозначение новой характерной точки |
| :133:3У7 | - Образуемый земельный участок | 71:30:050201:133 | - Измененный земельный участок |
| 71:30:050201:167 | - Кадастровый номер земельного участка | | |

**ПЛАН ГРАНИЦ ЗЕМЕЛЬНОГО УЧАСТКА
:2386:ЗУ8 (S = 107 кв.м), образованного путем раздела земельного участка с
К№71:30:050201:2386 с сохранением исходного в измененных границах**



Условные обозначения

- | | |
|--|---|
| <ul style="list-style-type: none"> ● - Характерная точка границы, сведения о которой позволяют однозначно определить ее положение на местности — - Часть границы, сведения ЕИРН о которой позволяют однозначно определить ее положение на местности - - - - - Проектируемая красная линия | <ul style="list-style-type: none"> ● - Характерная точка границы земельного участка, сведения о которой отсутствуют в ЕИРН, местоположение которой определено при кадастровых работах (новая характерная точка) — - - - - Граница кадастрового квартала — - - - - Граница образуемого земельного участка |
| <p>2 - Обозначение характерной точки, местоположение которой не изменилось или было уточнено</p> <p>71:30:050201 - Номер кадастрового квартала</p> <p>:2386:ЗУ8 - Образуемый земельный участок</p> <p><u>71:30:050201:2386</u> - Исходный земельный участок</p> | <p>71:30:050201:133 - Кадастровый номер земельного участка</p> <p>н1 - Обозначение новой характерной точки</p> <p>:133 - Измененный земельный участок</p> |



Условные обозначения

- - Характерная точка границы, сведения о которой позволяют однозначно определить ее положение на местности
- - Часть границы, сведения ЕГРН о которой позволяют однозначно определить ее положение на местности
- - Граница образуемого земельного участка
- 71:30:050201:3275 - Кадастровый номер земельного участка
- 71:30:050201:133 - Измененный земельный участок
- :3У1 - образуемый земельный участок

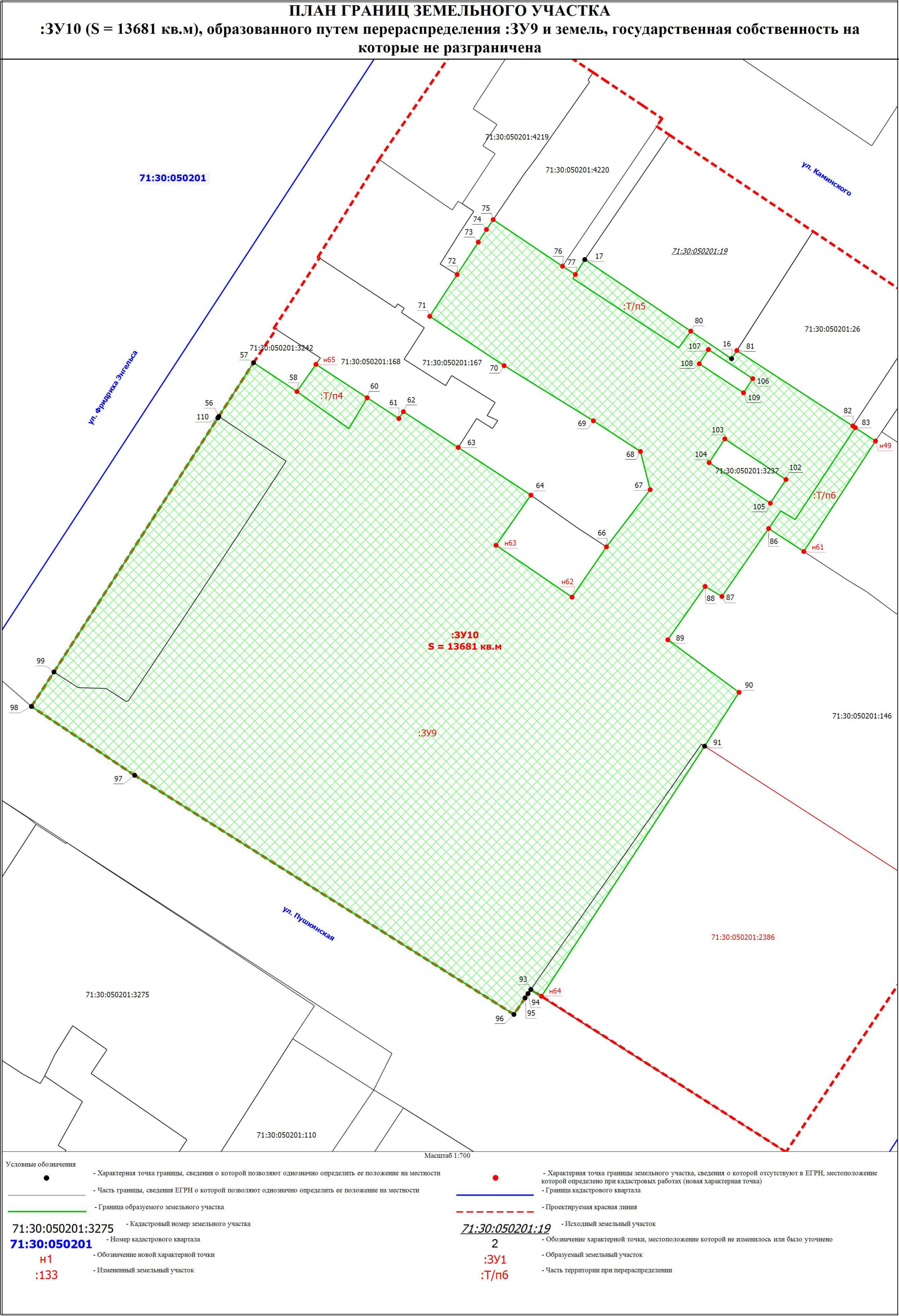
Масштаб 1:700

71:30:050201

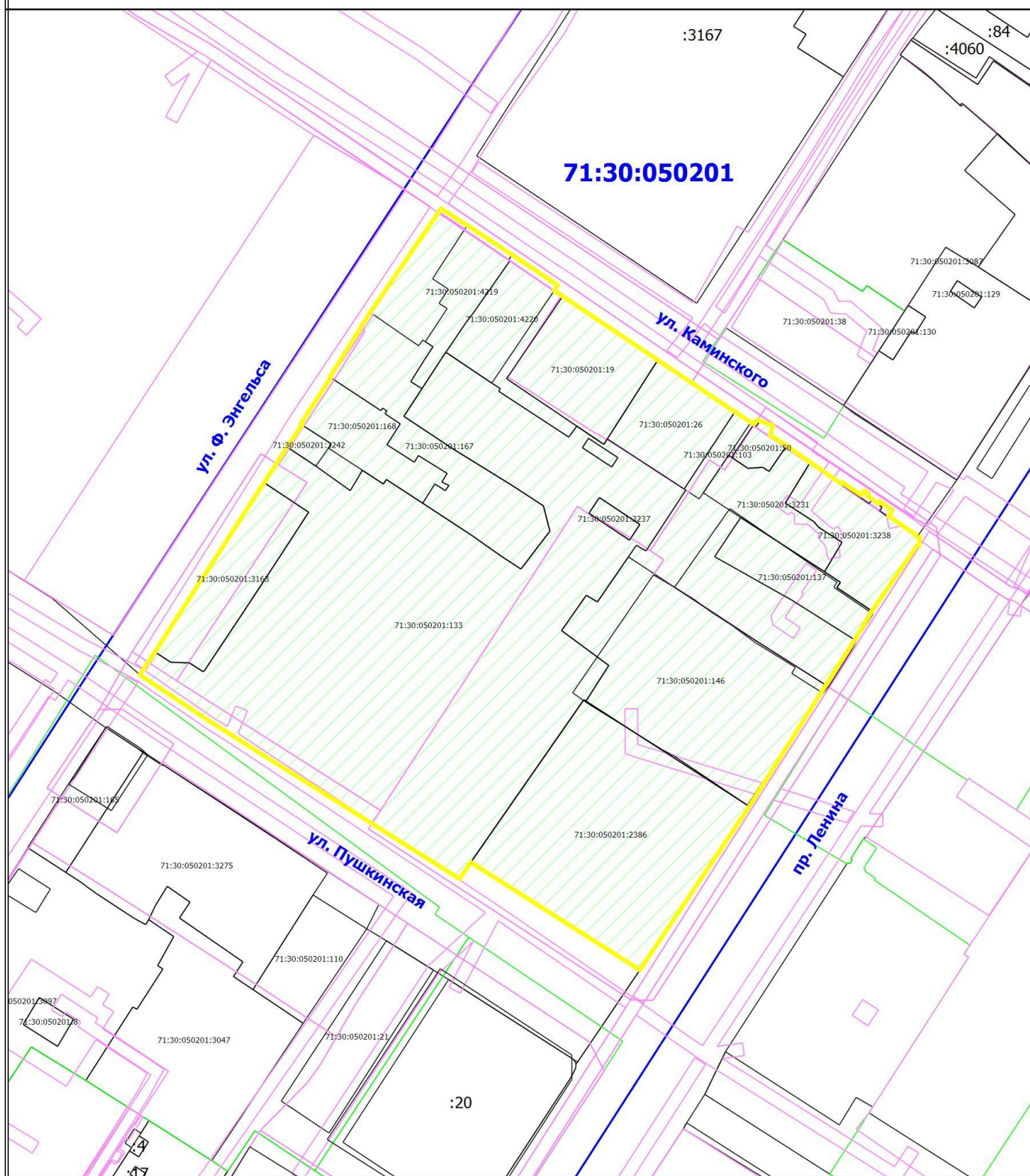
н1

2

- - Характерная точка границы земельного участка, сведения о которой отсутствуют в ЕГРН, местоположение которой определено при кадастровых работах (новая характерная точка)
- - Граница кадастрового квартала
- - Проектируемая красная линия
- 71:30:050201 - Номер кадастрового квартала
- н1 - Обозначение новой характерной точки
- 2 - Обозначение характерной точки, местоположение которой не изменилось или было уточнено



ТЕРРИТОРИЯ МЕЖЕВАНИЯ КВАРТАЛА



Условные обозначения

71:30:050201:3275 - Кадастровый номер земельного участка

71:30:050201 - Номер кадастрового квартала

— - Часть границы, сведения ЕГРН о которой позволяют однозначно определить ее положение на местности

— - Граница кадастрового квартала

— - Граница территориальной зоны

— - Граница зоны с особыми условиями

— - Территория межевания

Масштаб 1:1800